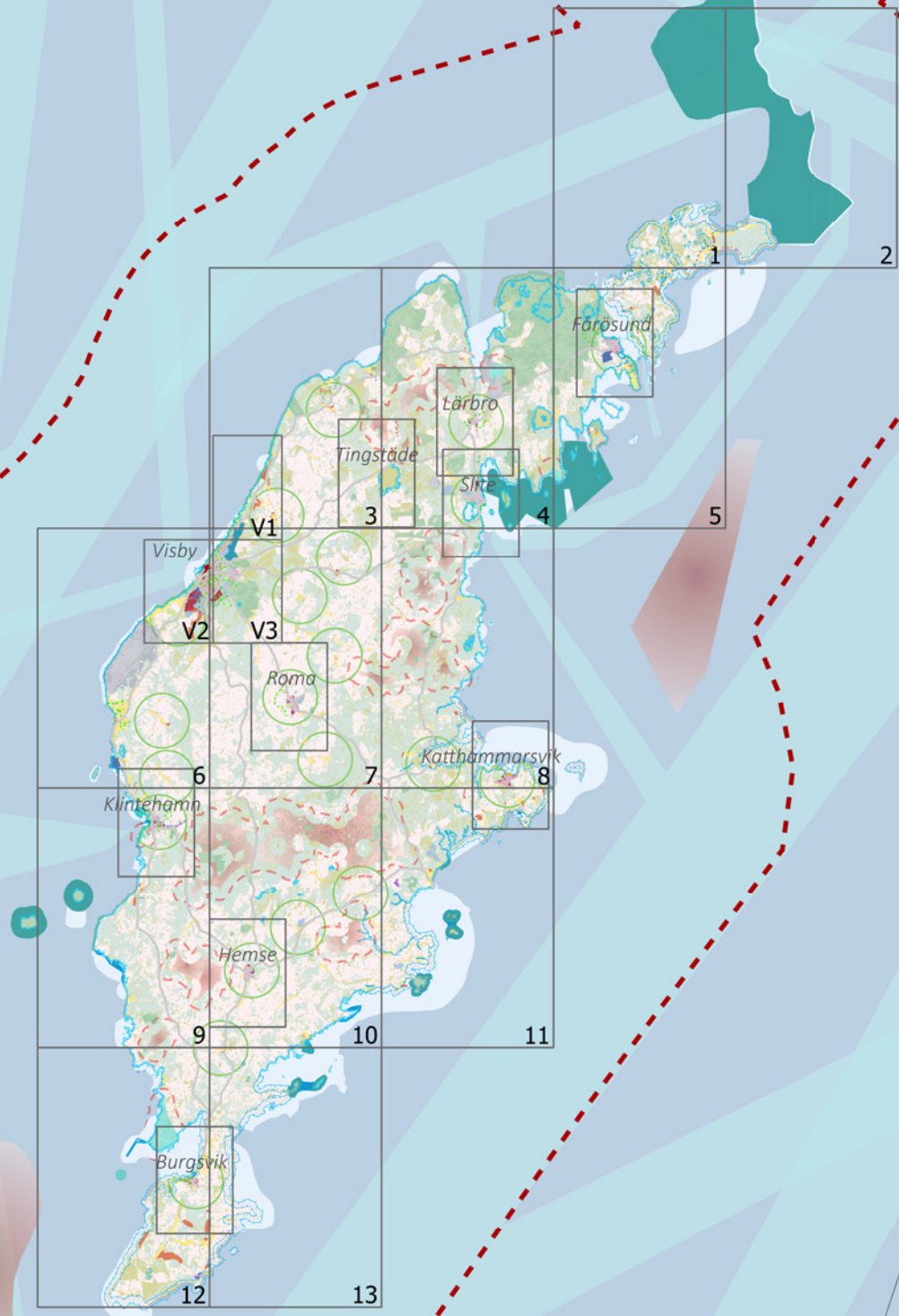
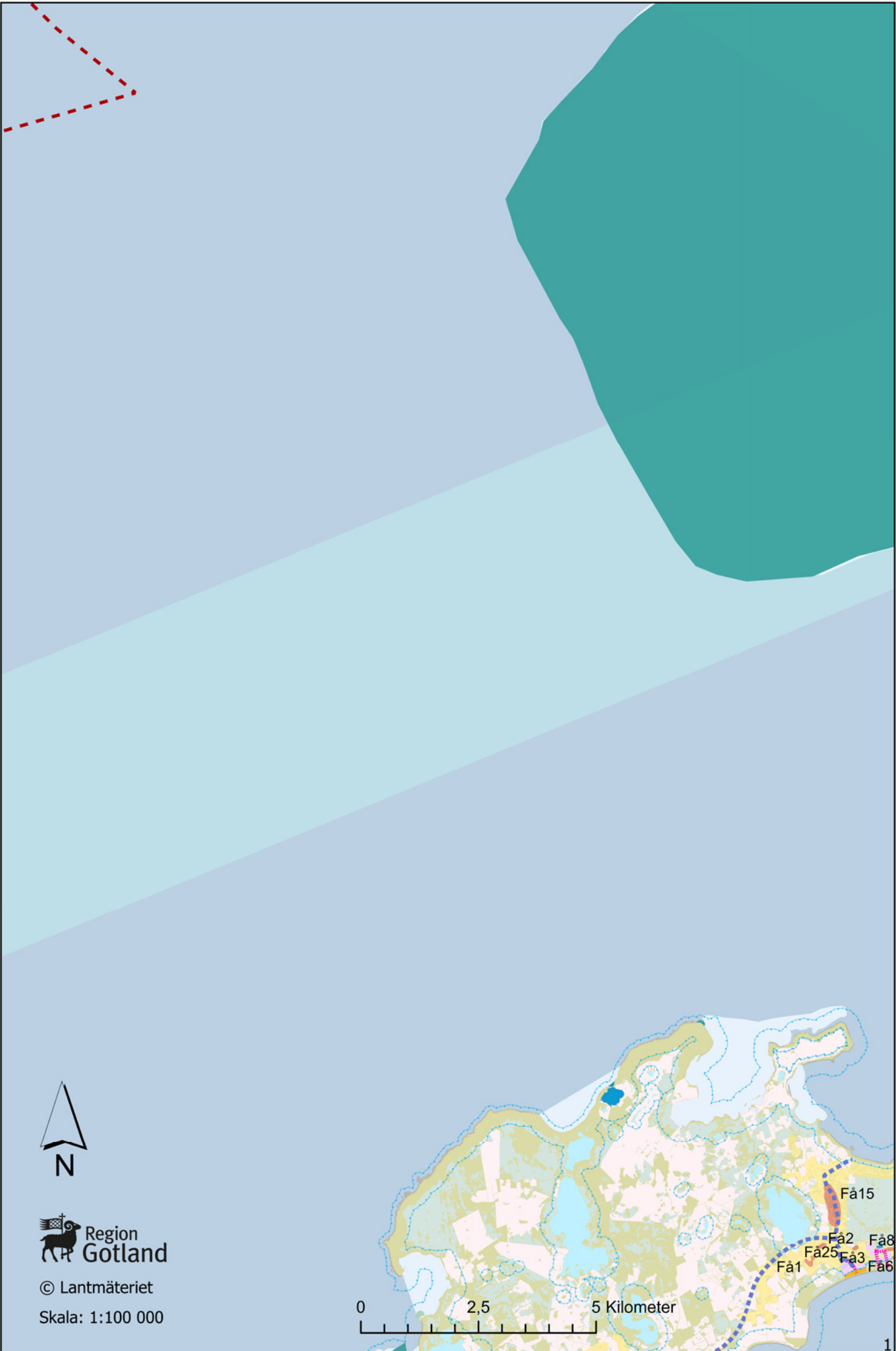


Översiktsplan Gotland 2040
Plankarta
Mark- och vattenanvändning
Granskning



Region
Gotland
© Lantmäteriet
Skala: 1:750 000

0 10 20 Kilometers



Region
Gotland

© Lantmäteriet
Skala: 1:100 000

0 2,5 5 Kilometer

Få15
Få2 Få8
Få25 Få3 Få6



1

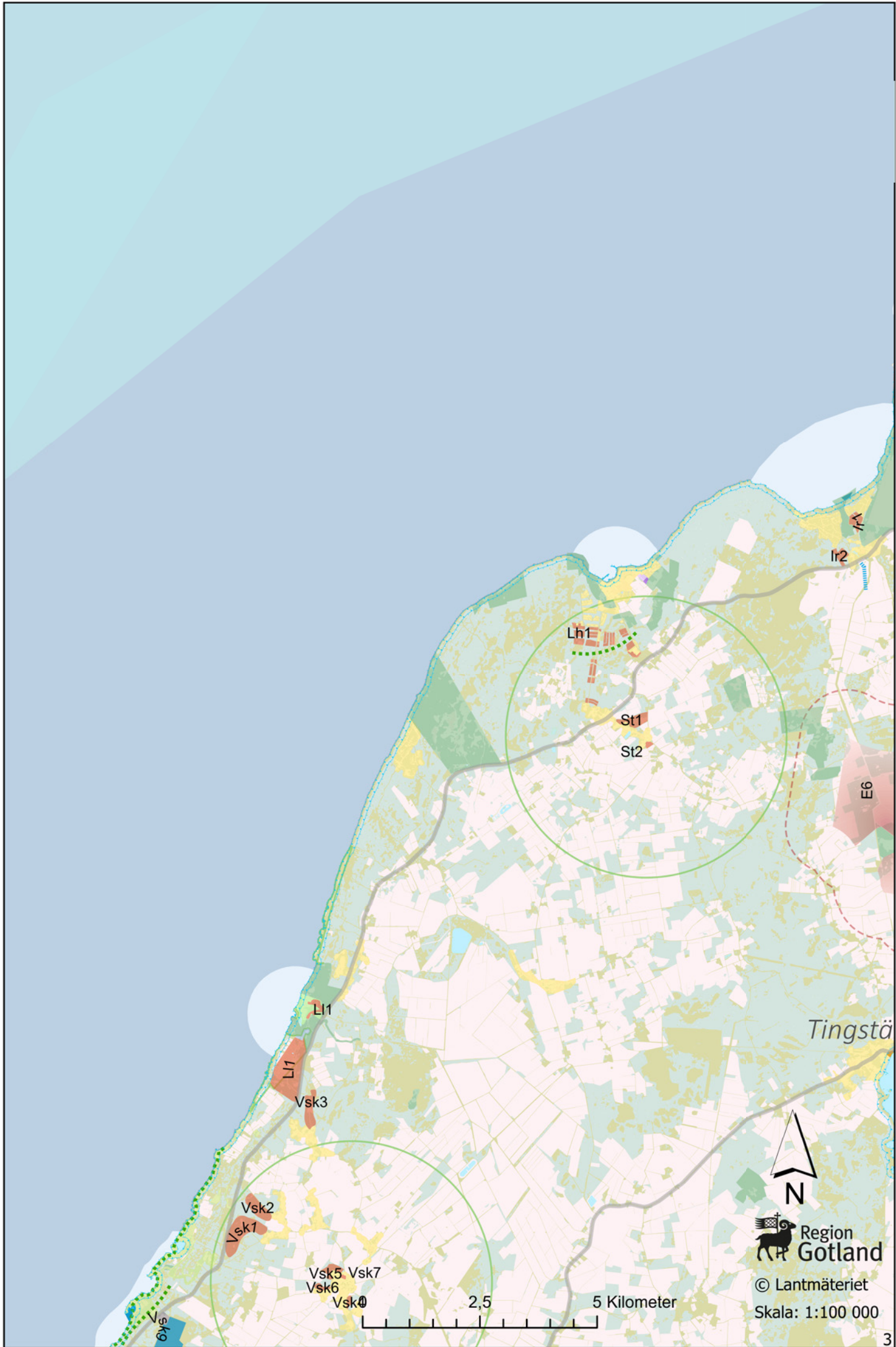
Få7 Få28
Få26 Få13
Få14 Få12

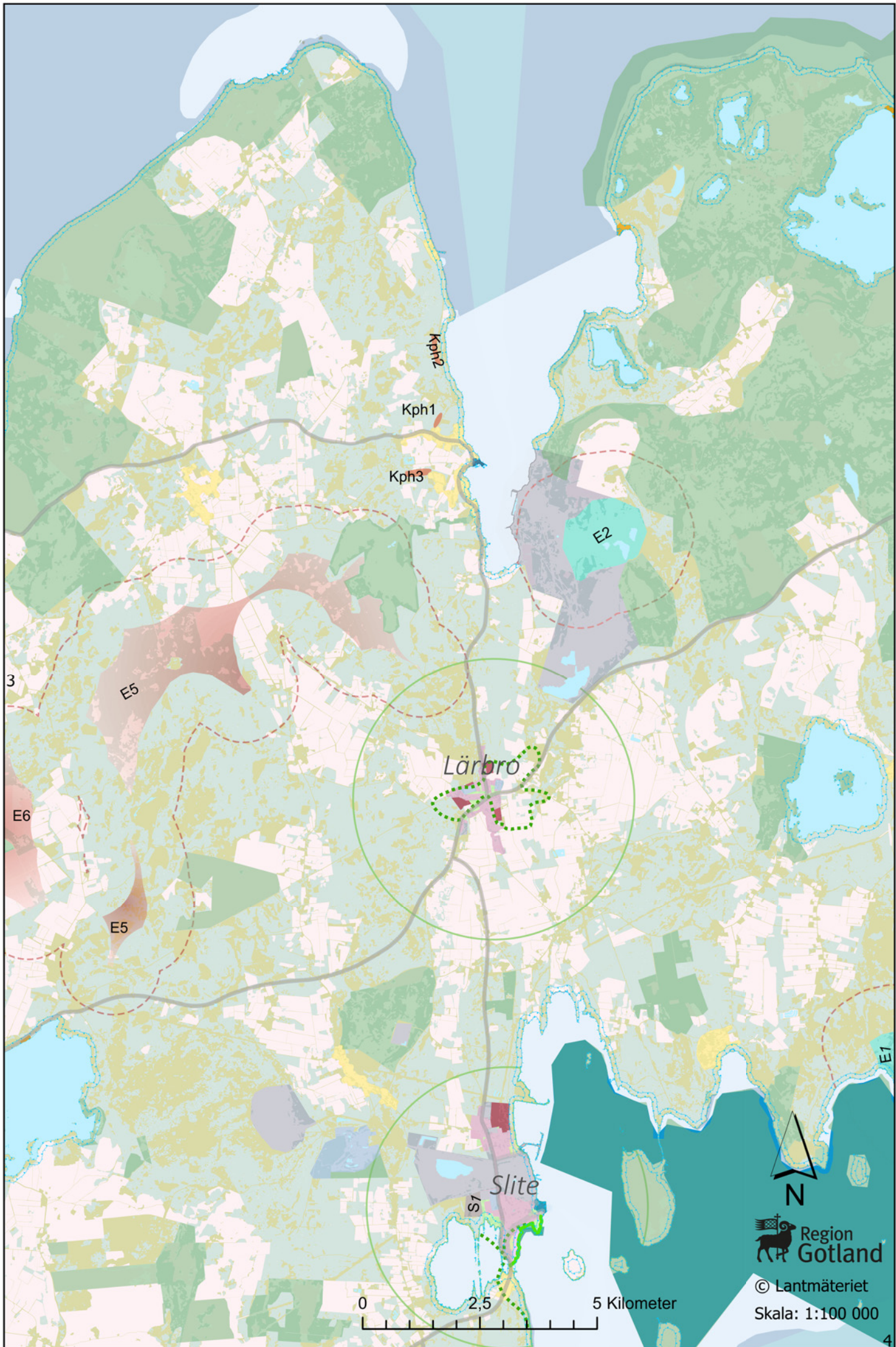
0 2,5 5 Kilometer



 Region
Gotland

© Lantmäteriet
Skala: 1:100 000

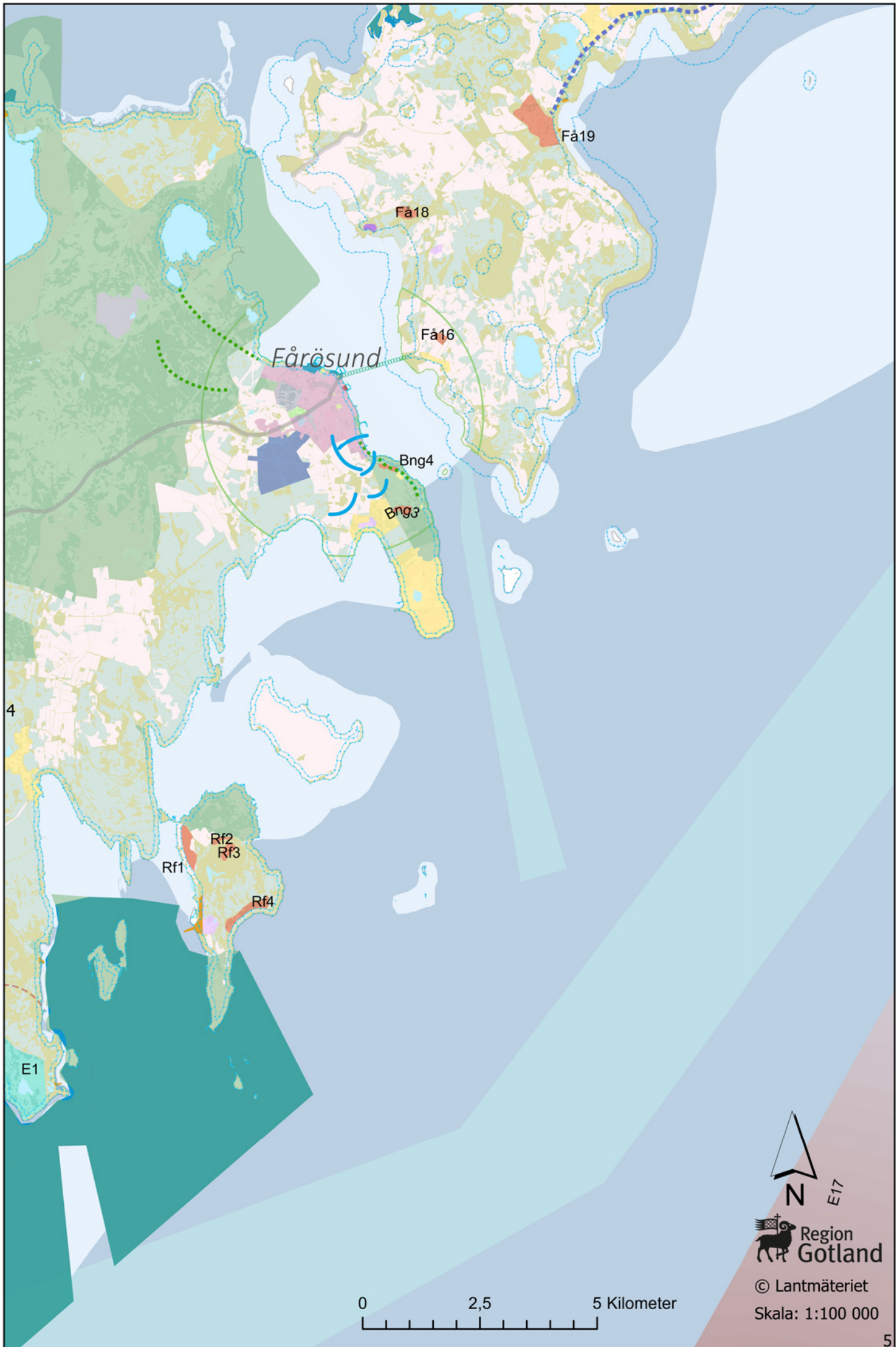




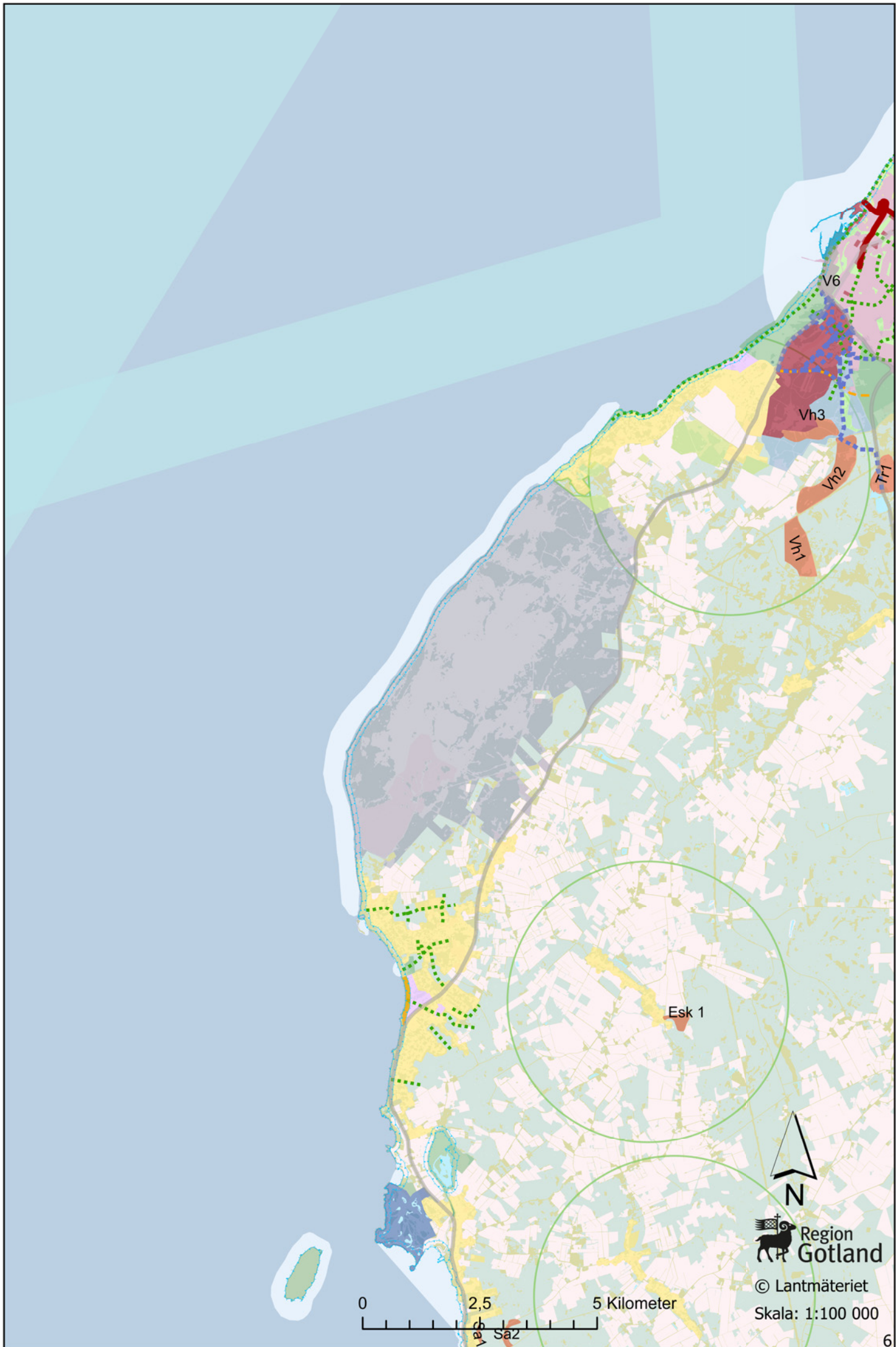
0 2,5 5 Kilometer

N
Region
Gotland

© Lantmäteriet
Skala: 1:100 000



© Lantmäteriet
Skala: 1:100 000



V6

Vh3

Vh2

Vh1

Tr1

Esk 1

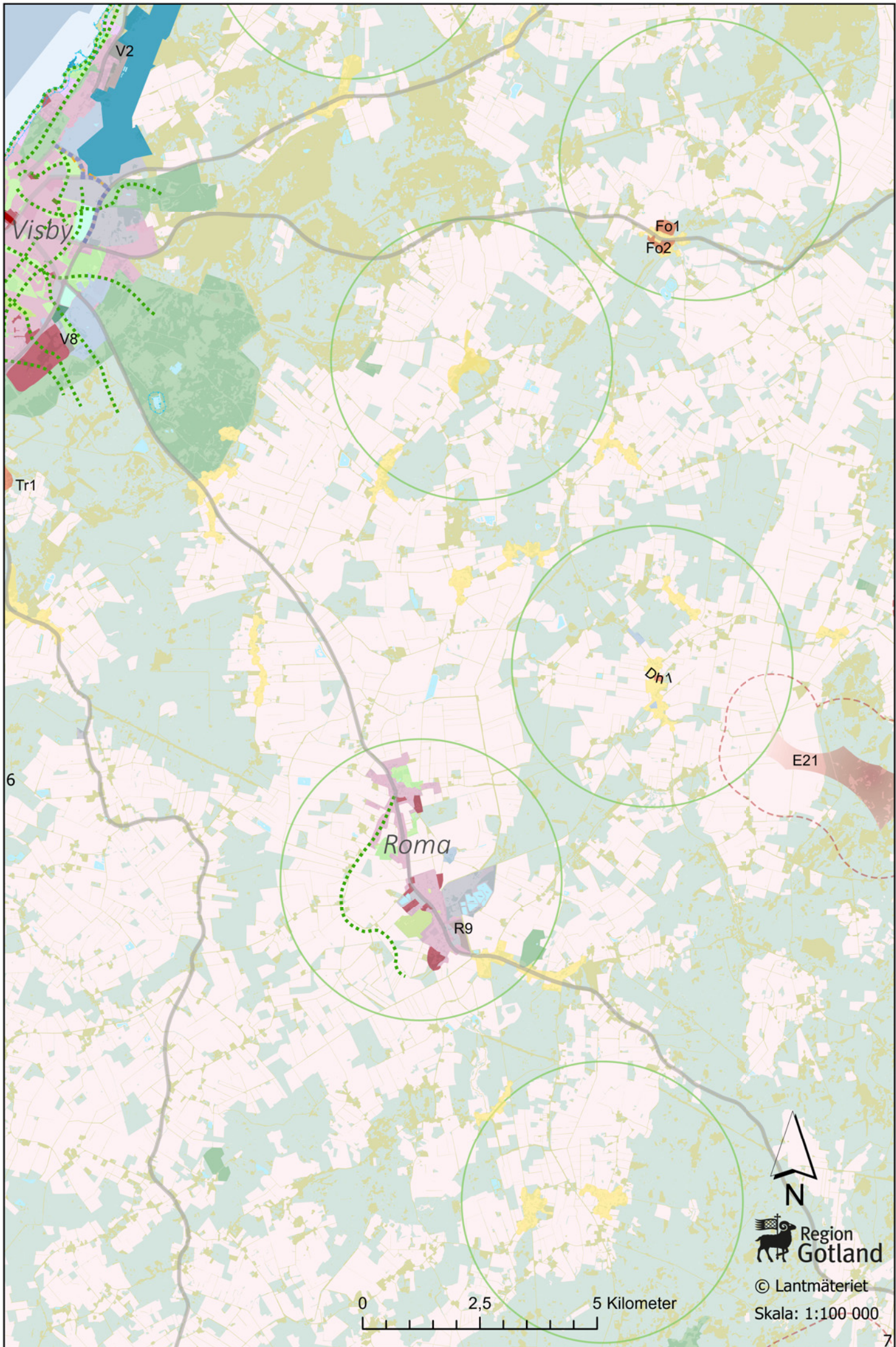


Region Gotland

© Lantmäteriet

Skala: 1:100 000





Visby

V2

V8

Tr1

Fo1

Fo2

Dh1

E21

Roma

R9

6



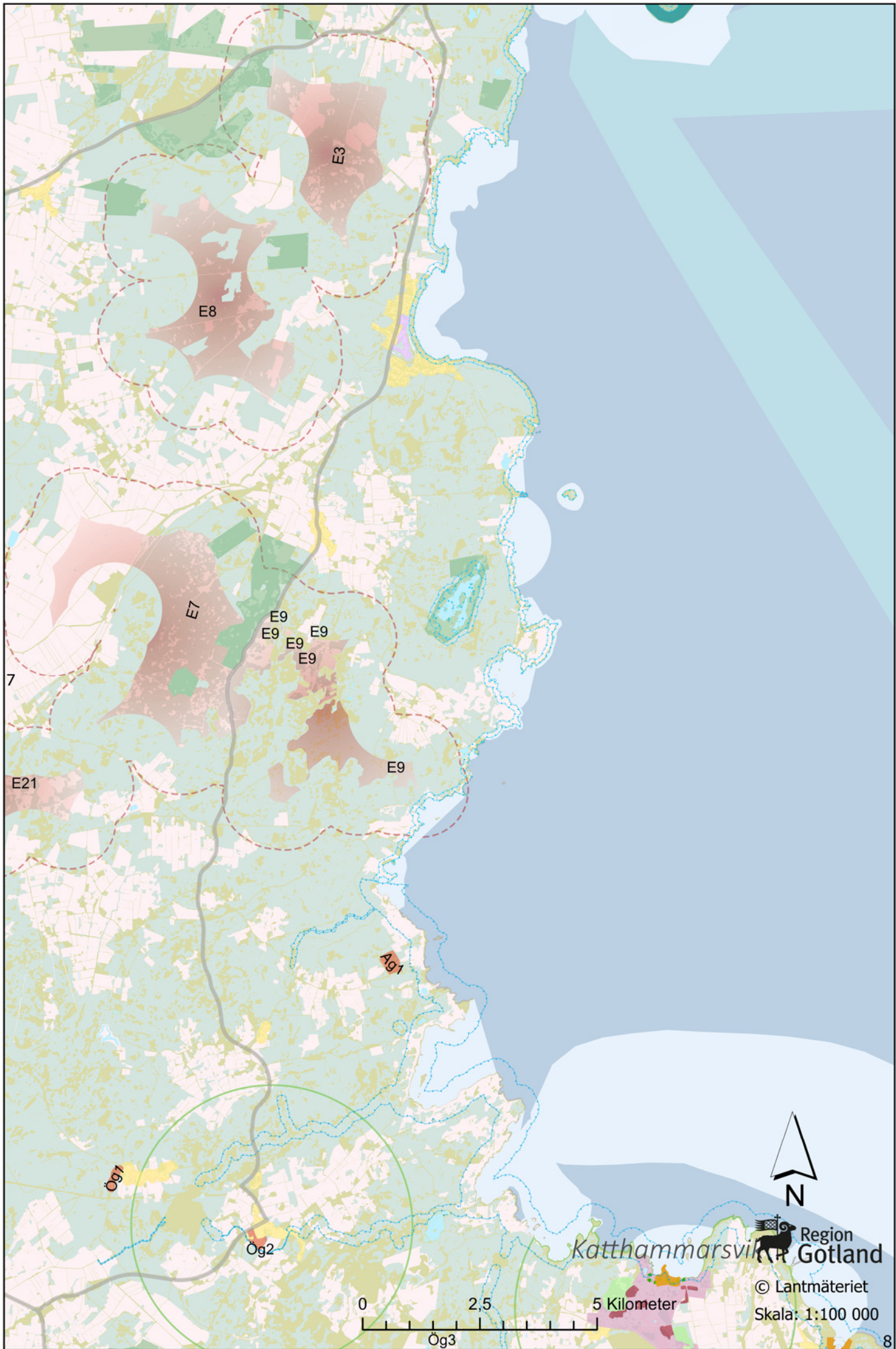
Region
Gotland

© Lantmäteriet

Skala: 1:100 000

0 2,5 5 Kilometer

7



7

E21

E7

E8

E8

E9

E9

E9

E9

E9

Ag1

Ög1

Ög2

0

2,5

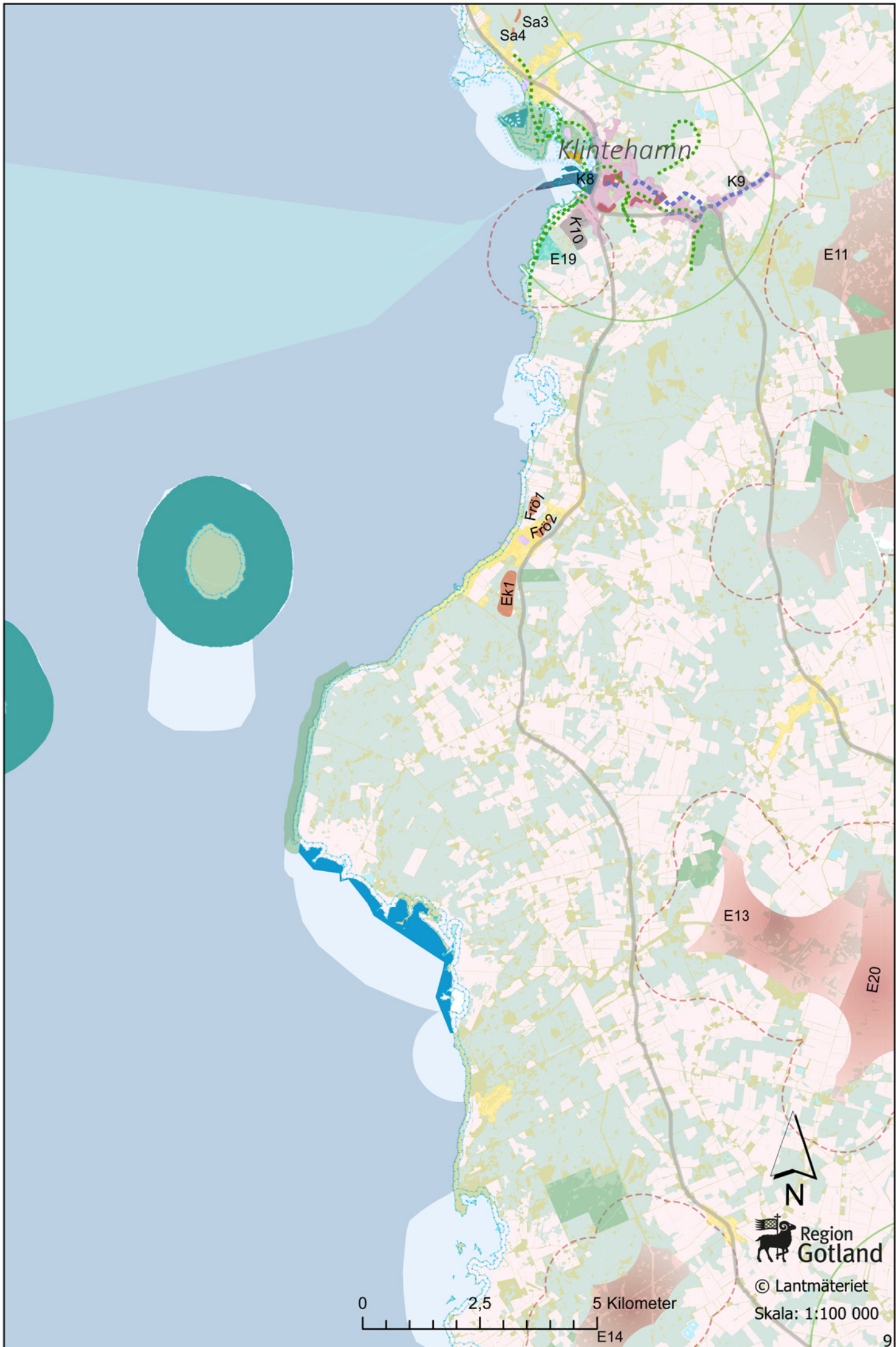
5 Kilometer

Ög3



Region
Gotland

© Lantmäteriet
Skala: 1:100 000



Klintehamn

Sa3
Sa4

K8

K9

K10

E19

E11

Frö1
Frö2

EK1

E13

E20

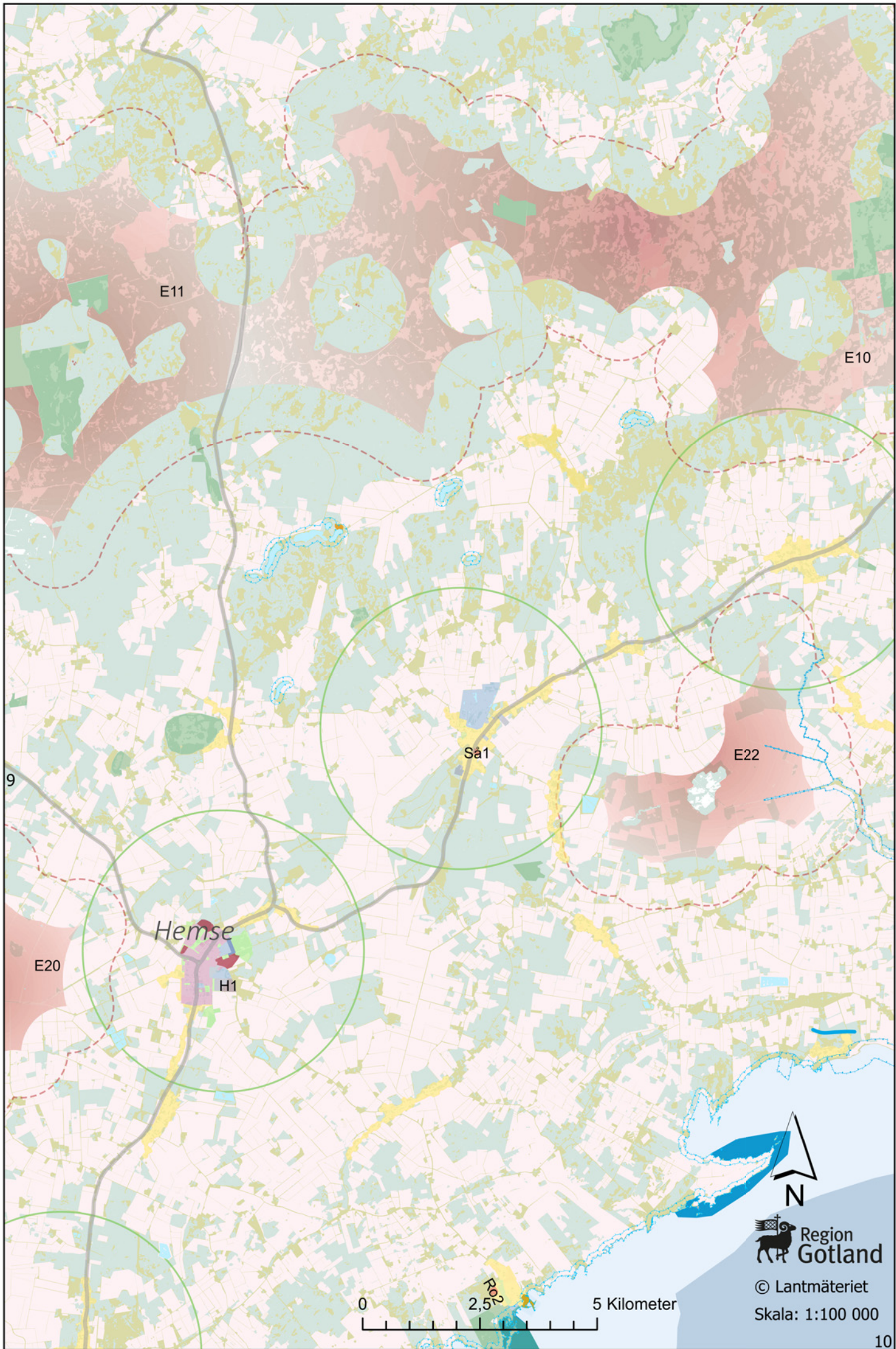


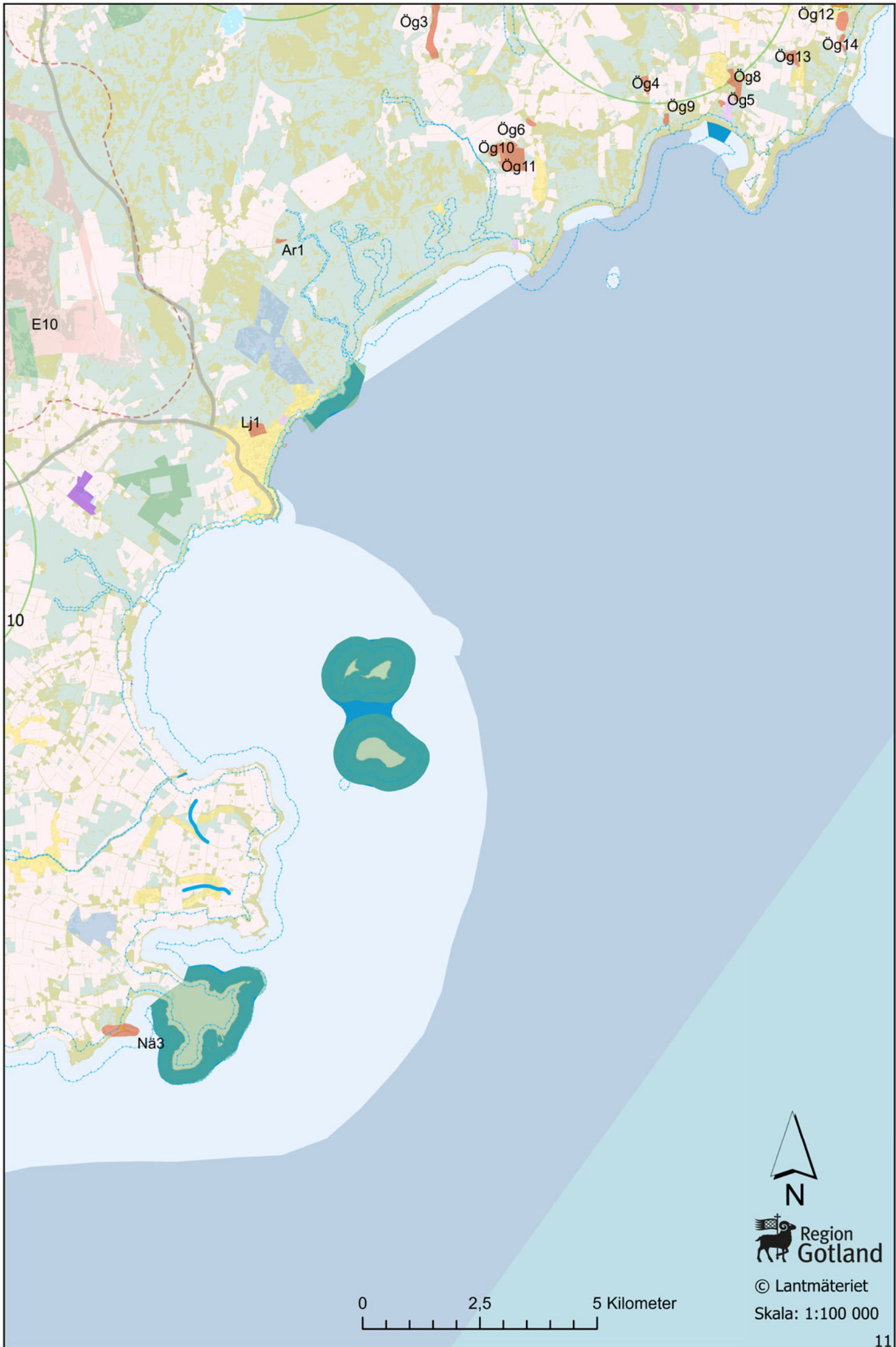
Region
Gotland

© Lantmäteriet
Skala: 1:100 000

0 2,5 5 Kilometer

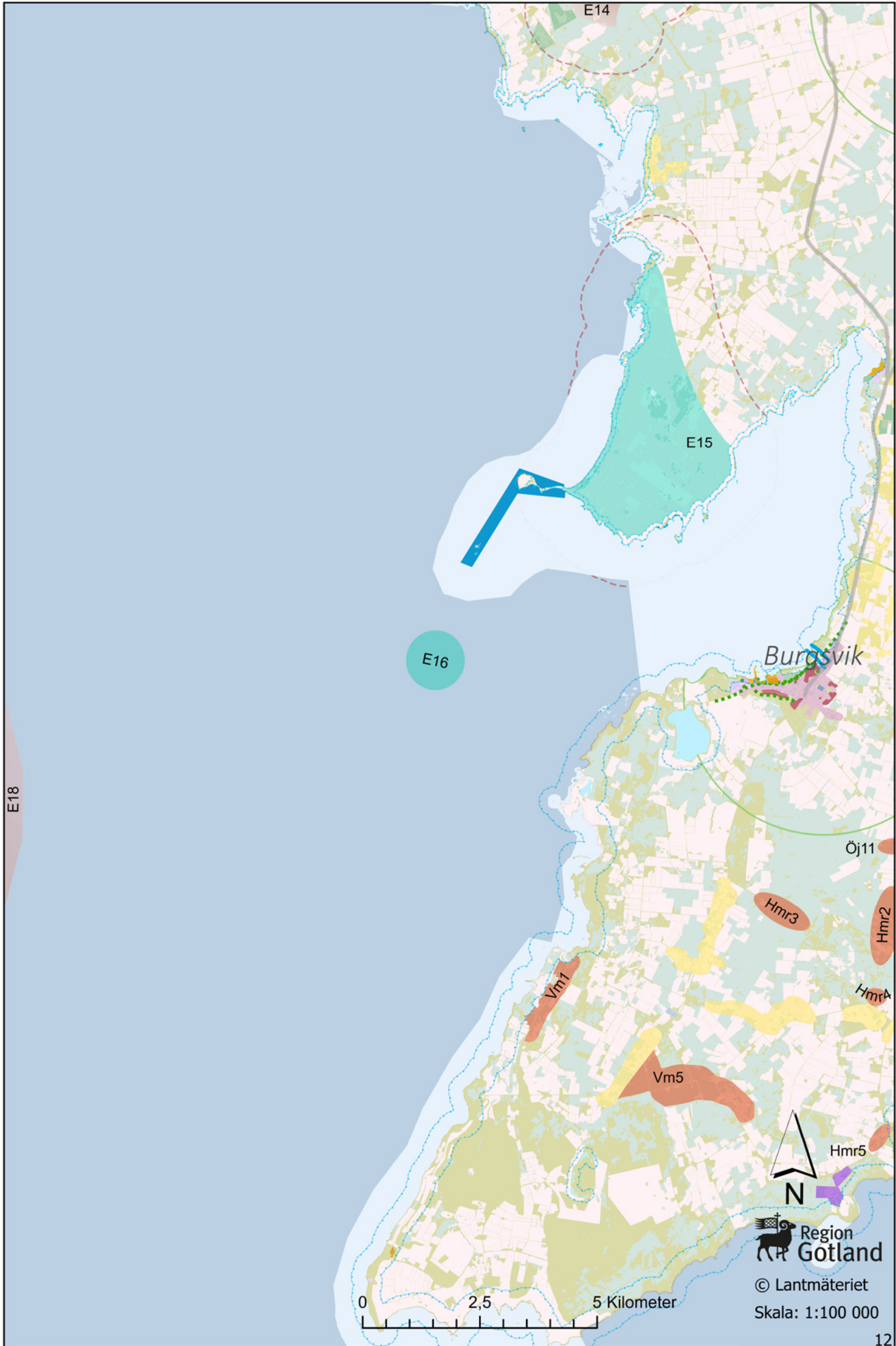
E14





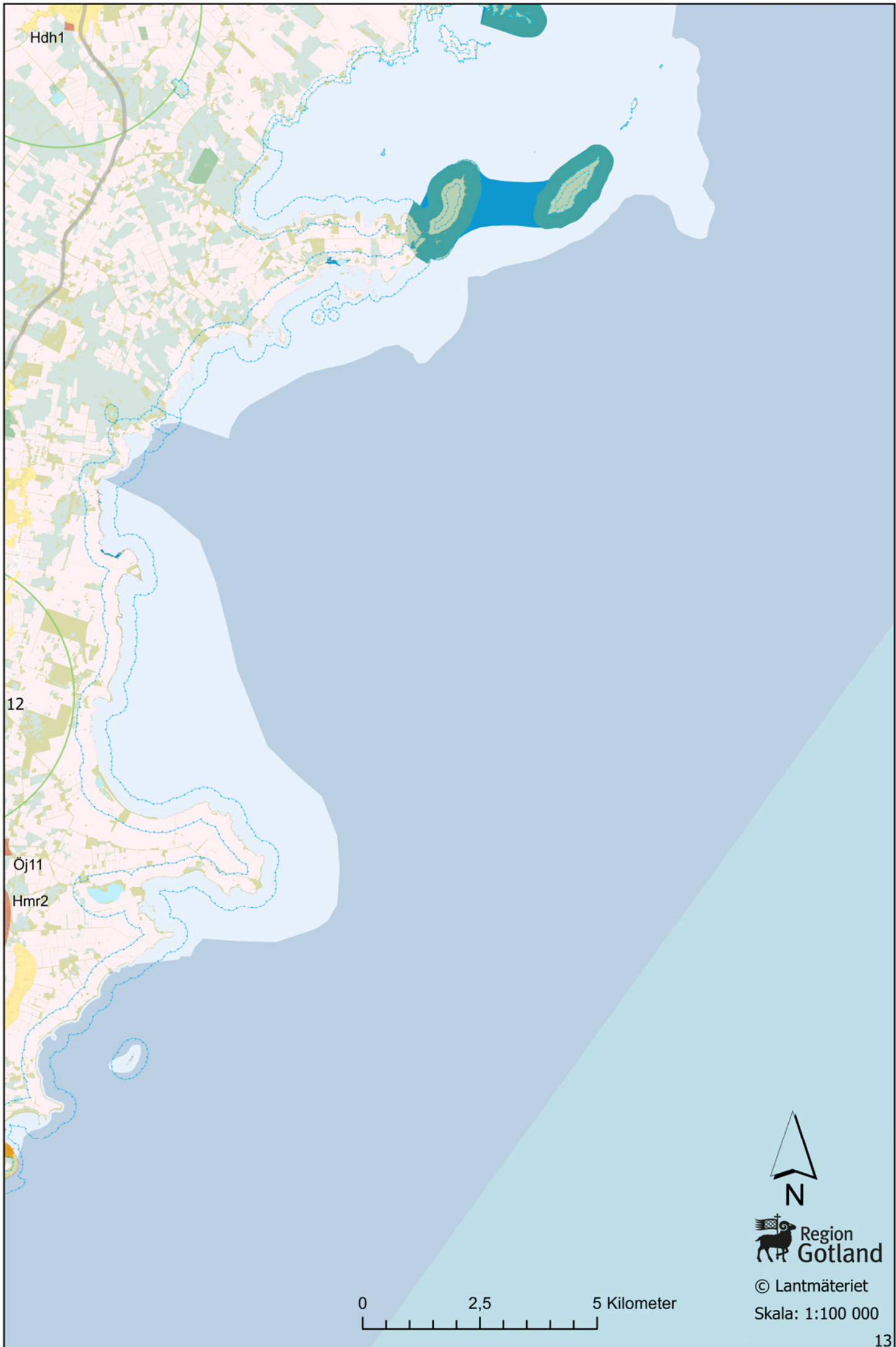
© Lantmäteriet
Skala: 1:100 000

0 2,5 5 Kilometer



Region
Gotland

© Lantmäteriet
Skala: 1:100 000



Hdh1

12

Öj11

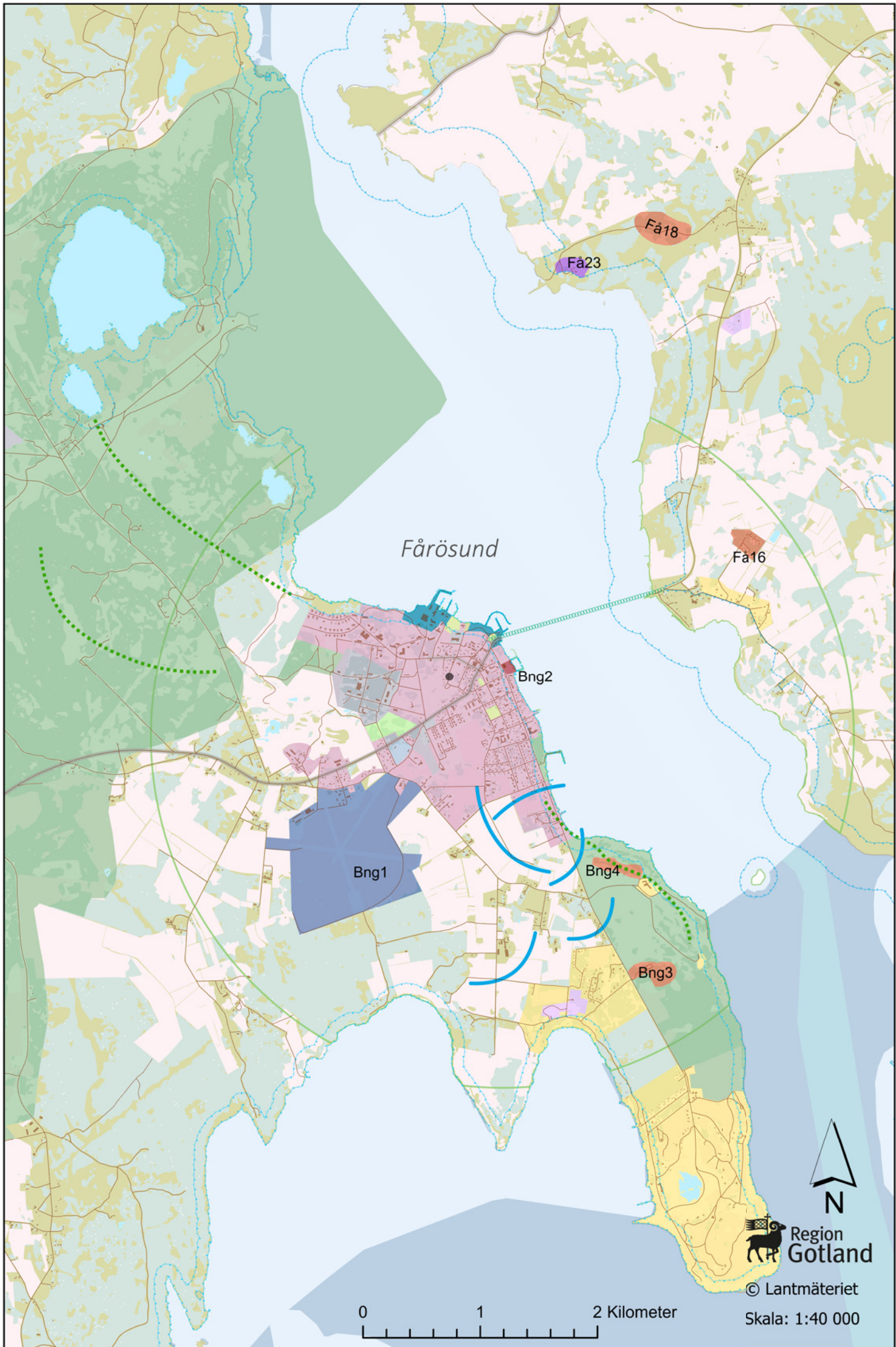
Hmr2

0 2,5 5 Kilometer



Region Gotland

© Lantmäteriet
Skala: 1:100 000



Fårösund

Bng2

Bng1

Bng4

Bng3

Fa18

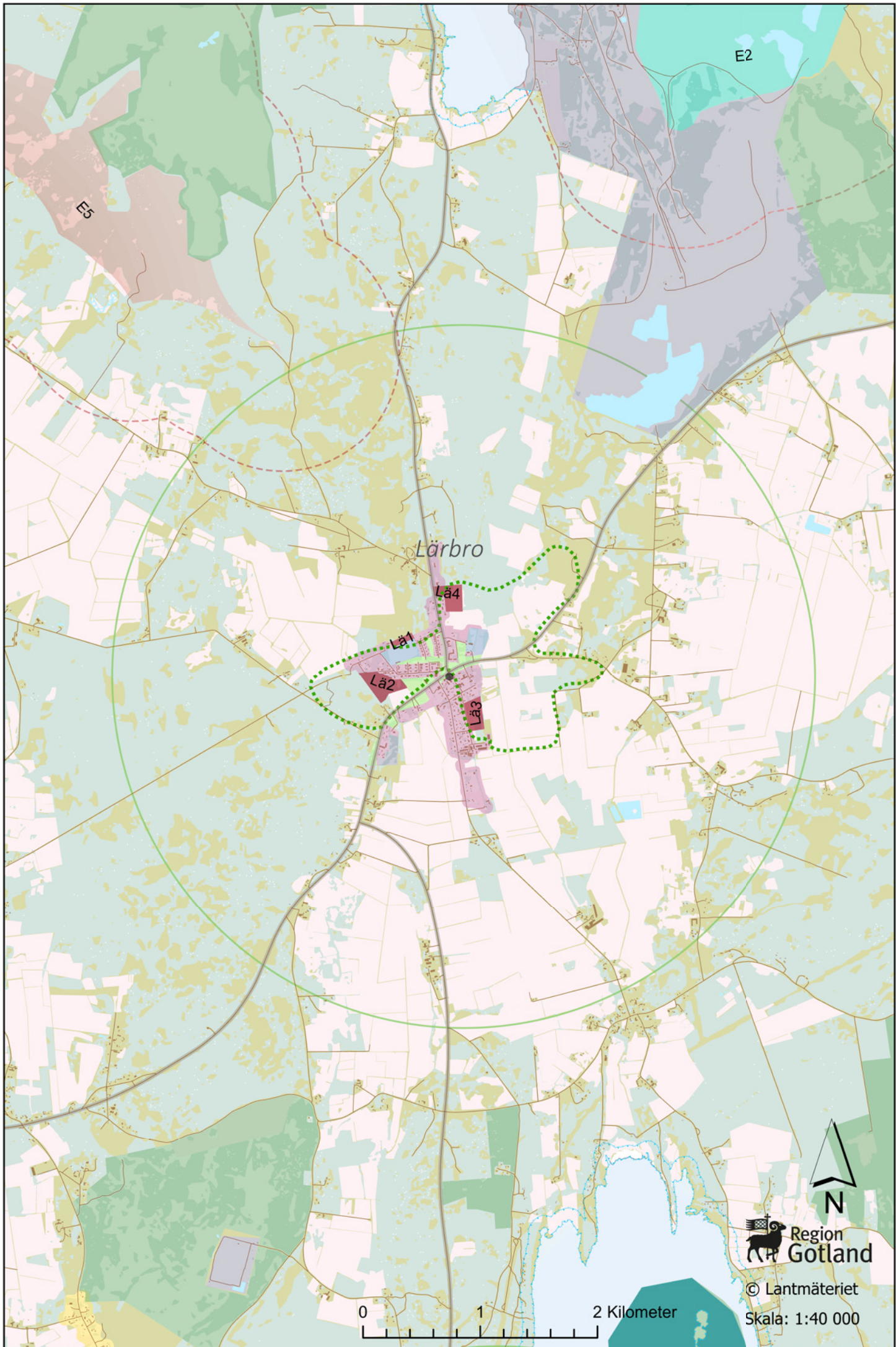
Fa23

Fa16



Region Gotland
© Lantmäteriet
Skala: 1:40 000

0 1 2 Kilometer



E1

E2

Lärbro

Lå4

Lå1

Lå2

Lå3

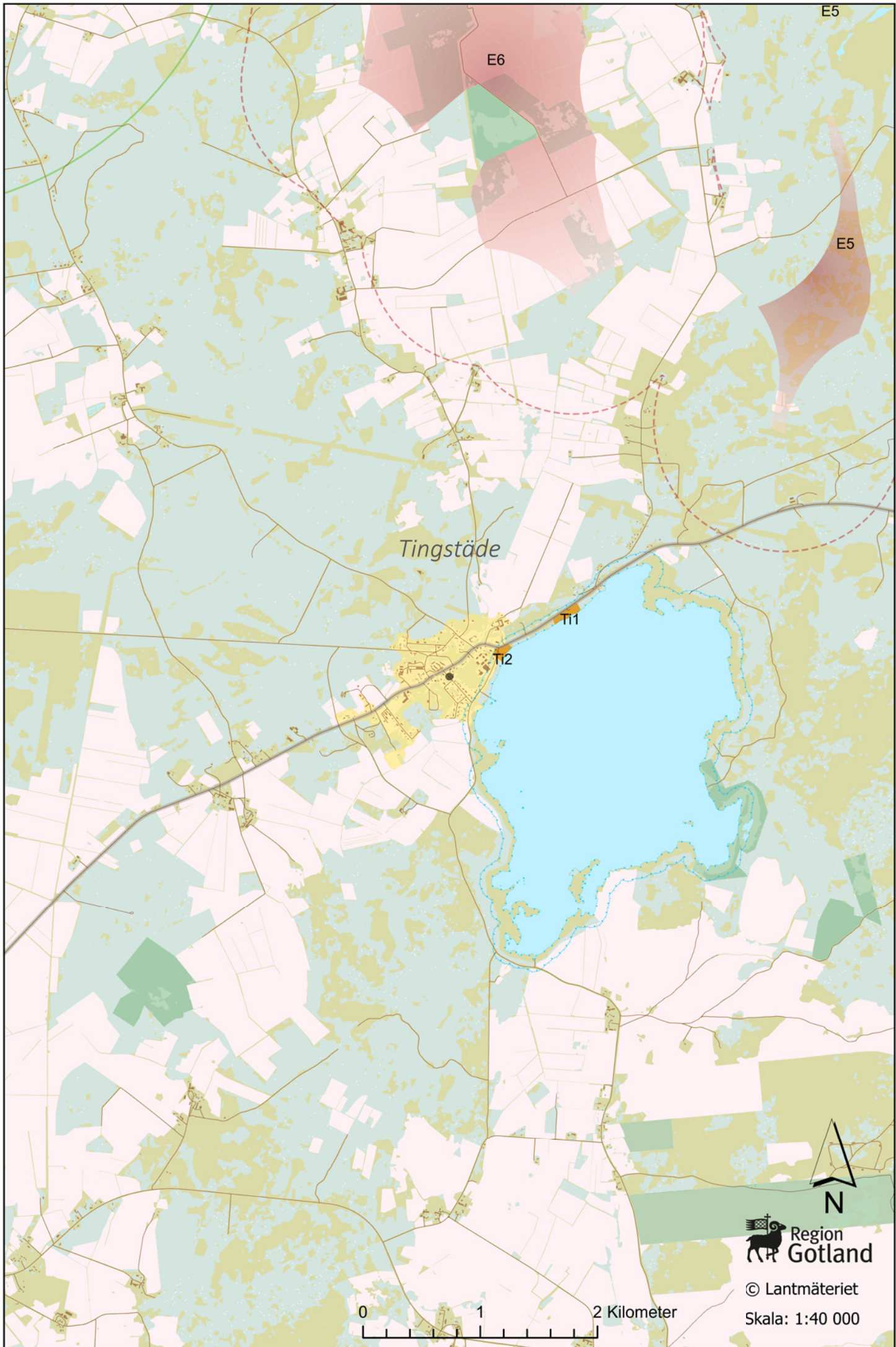


Region
Gotland

© Lantmäteriet

Skala: 1:40 000

0 1 2 Kilometer



E6

E5

E5

Tingstäde

T1

T2

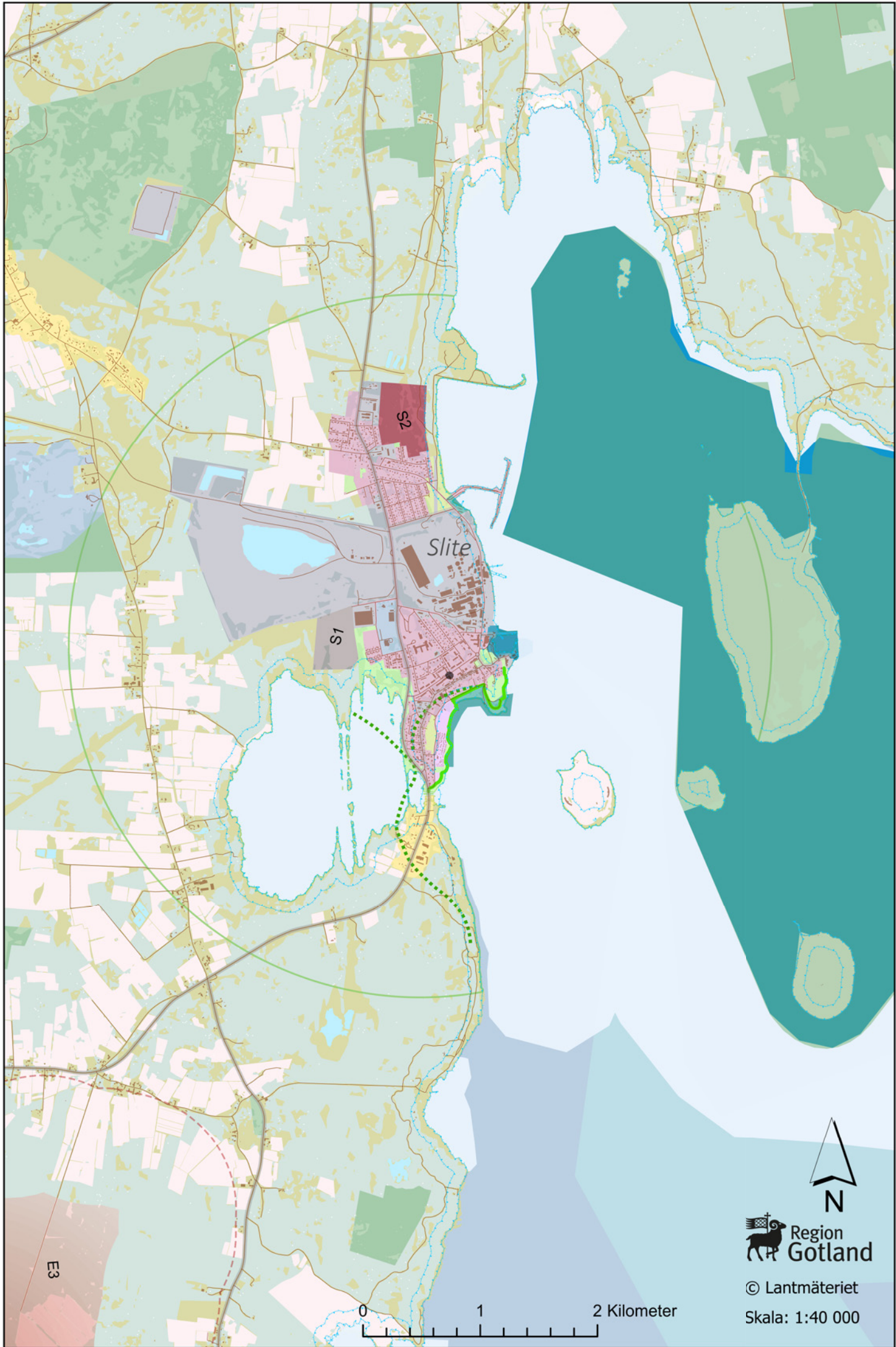


Region Gotland

© Lantmäteriet

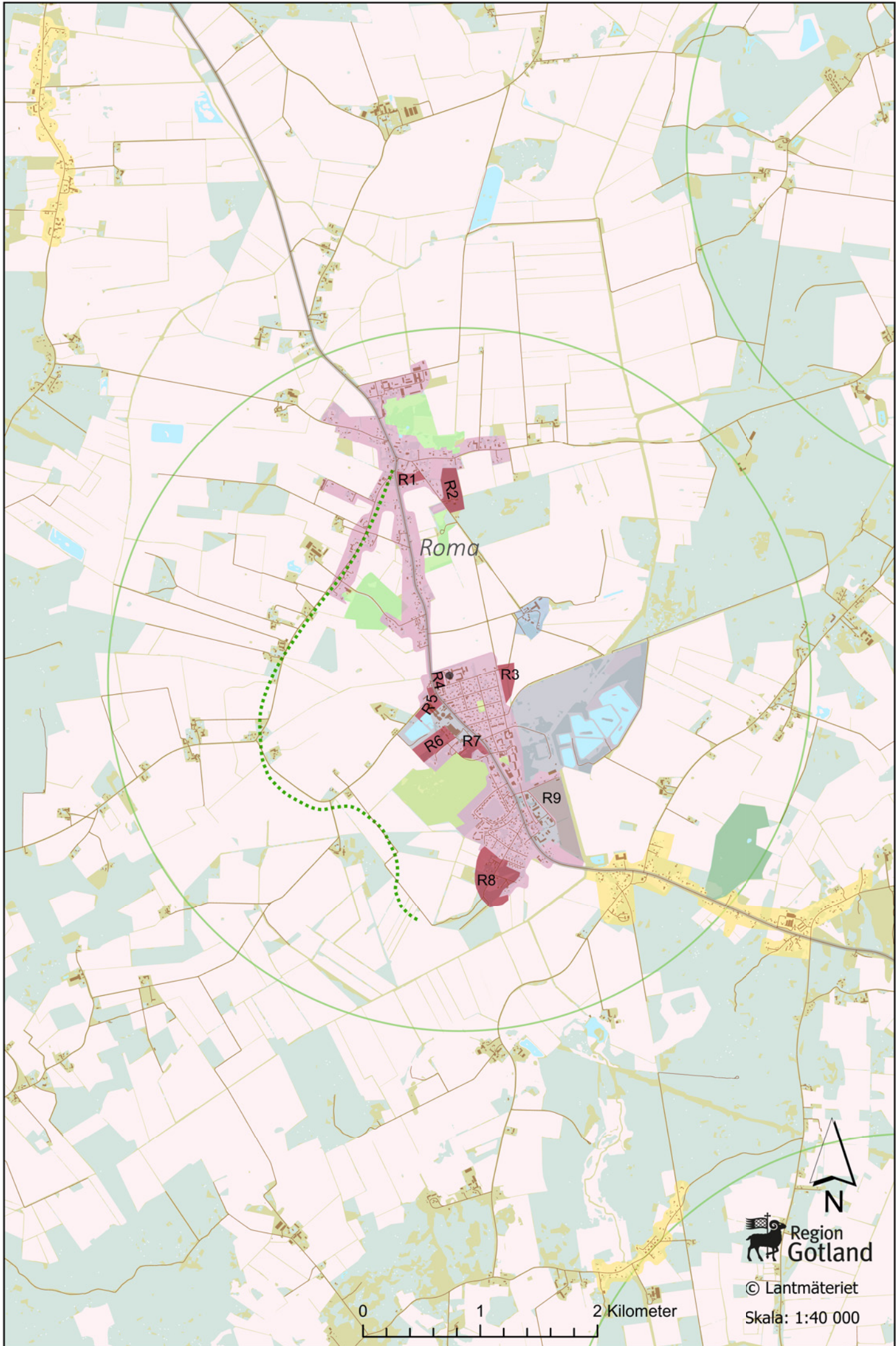
Skala: 1:40 000

0 1 2 Kilometer



 Region
Gotland

© Lantmäteriet
Skala: 1:40 000



Roma

R1

R2

R3

R4

R5

R6

R7

R9

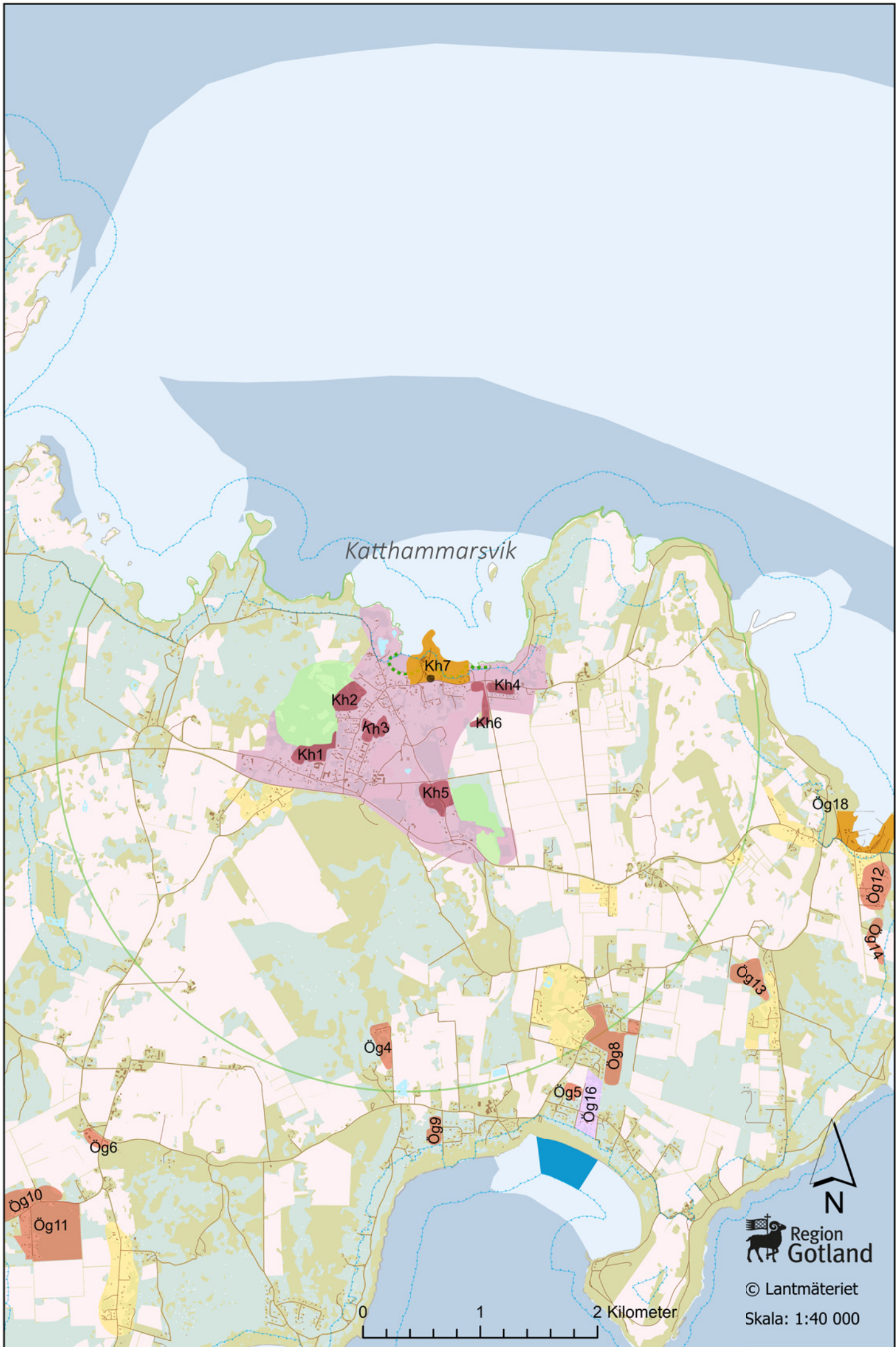
R8



© Lantmäteriet

Skala: 1:40 000



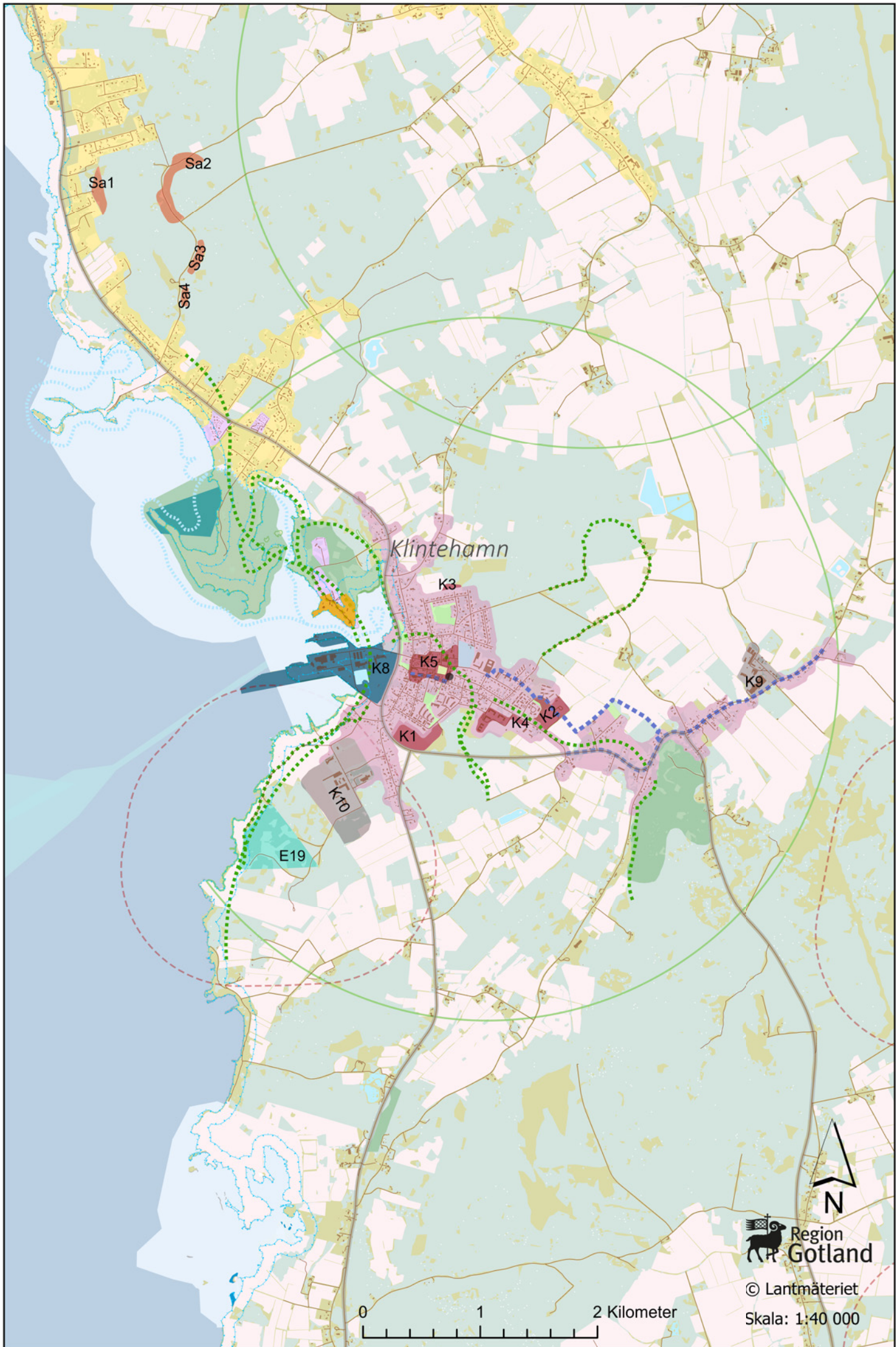


Katthammarsvik



Region Gotland

© Lantmäteriet
Skala: 1:40 000



Sa1

Sa2

Sa3

Sa4

Klintehamn

K3

K8

K5

K1

K9

K10

E19

K4

K2

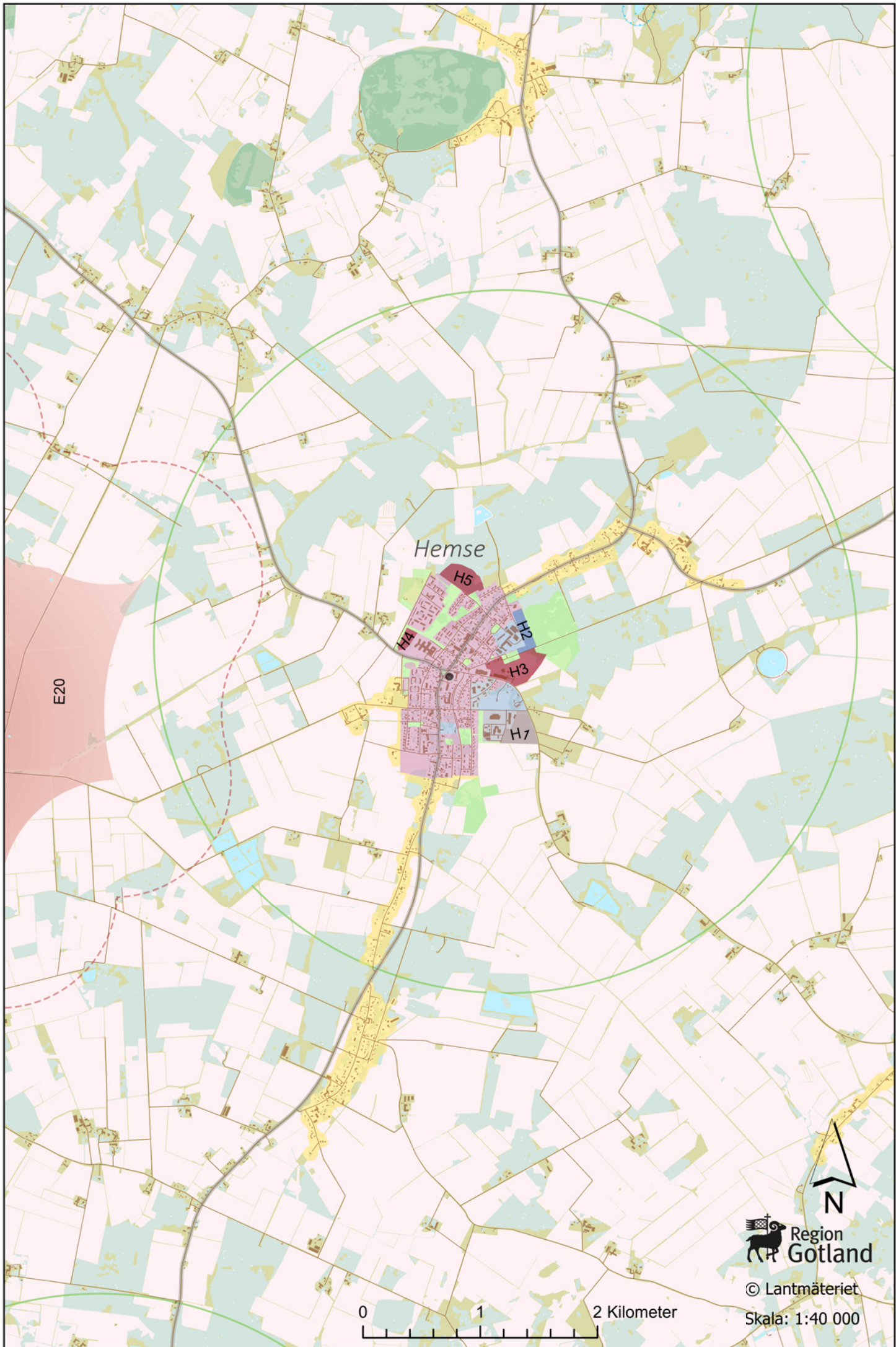


© Lantmäteriet

Skala: 1:40 000

0 1 2 Kilometer





Hemse

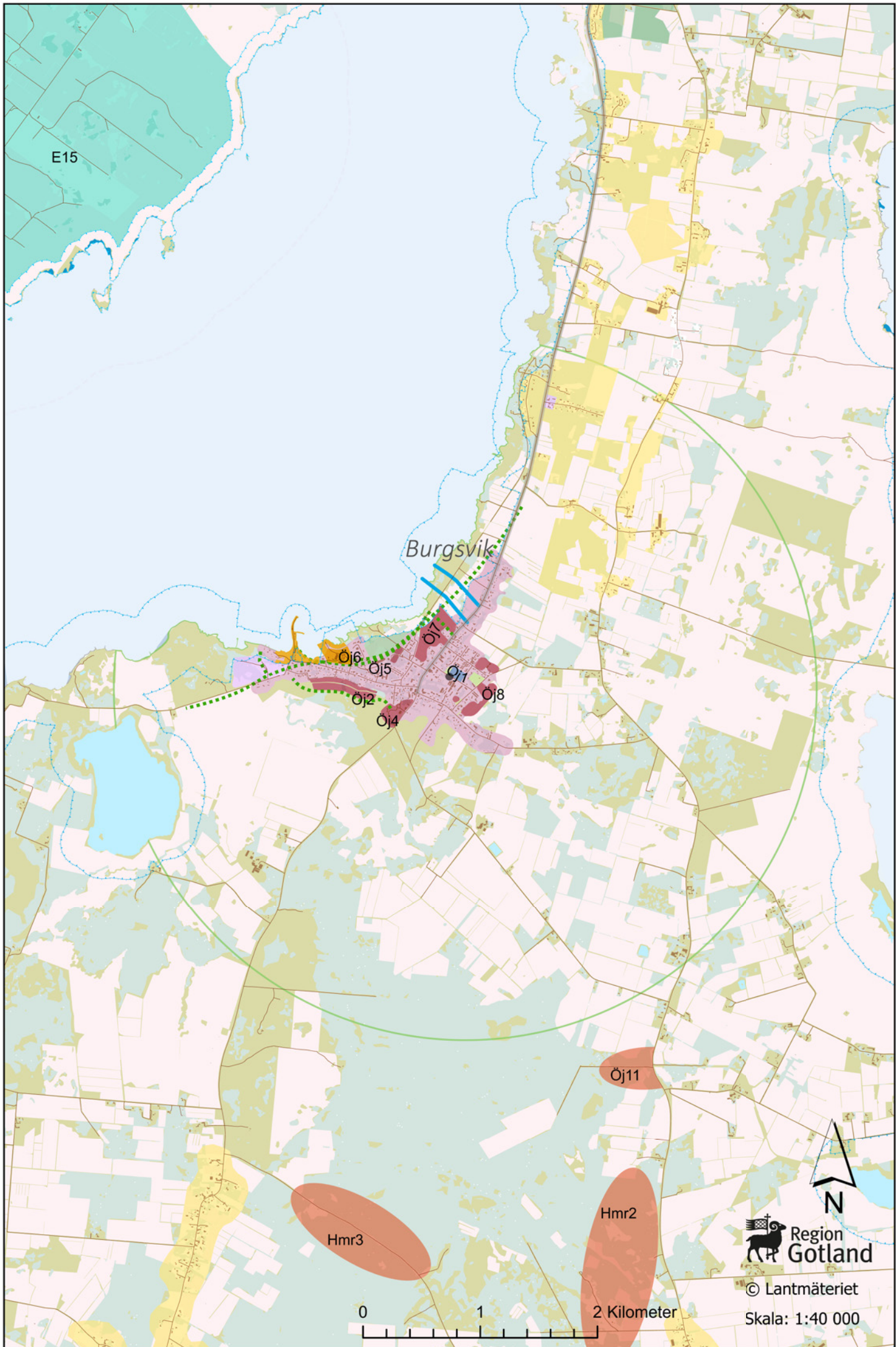
E20

H5
H4
H2
H3
H7

0 1 2 Kilometer



© Lantmäteriet
Skala: 1:40 000



E15

Burgsvik

Öj6

Öj5

Öj7

Öj2

Öj4

Öj1

Öj8

Öj11

Hmr3

Hmr2

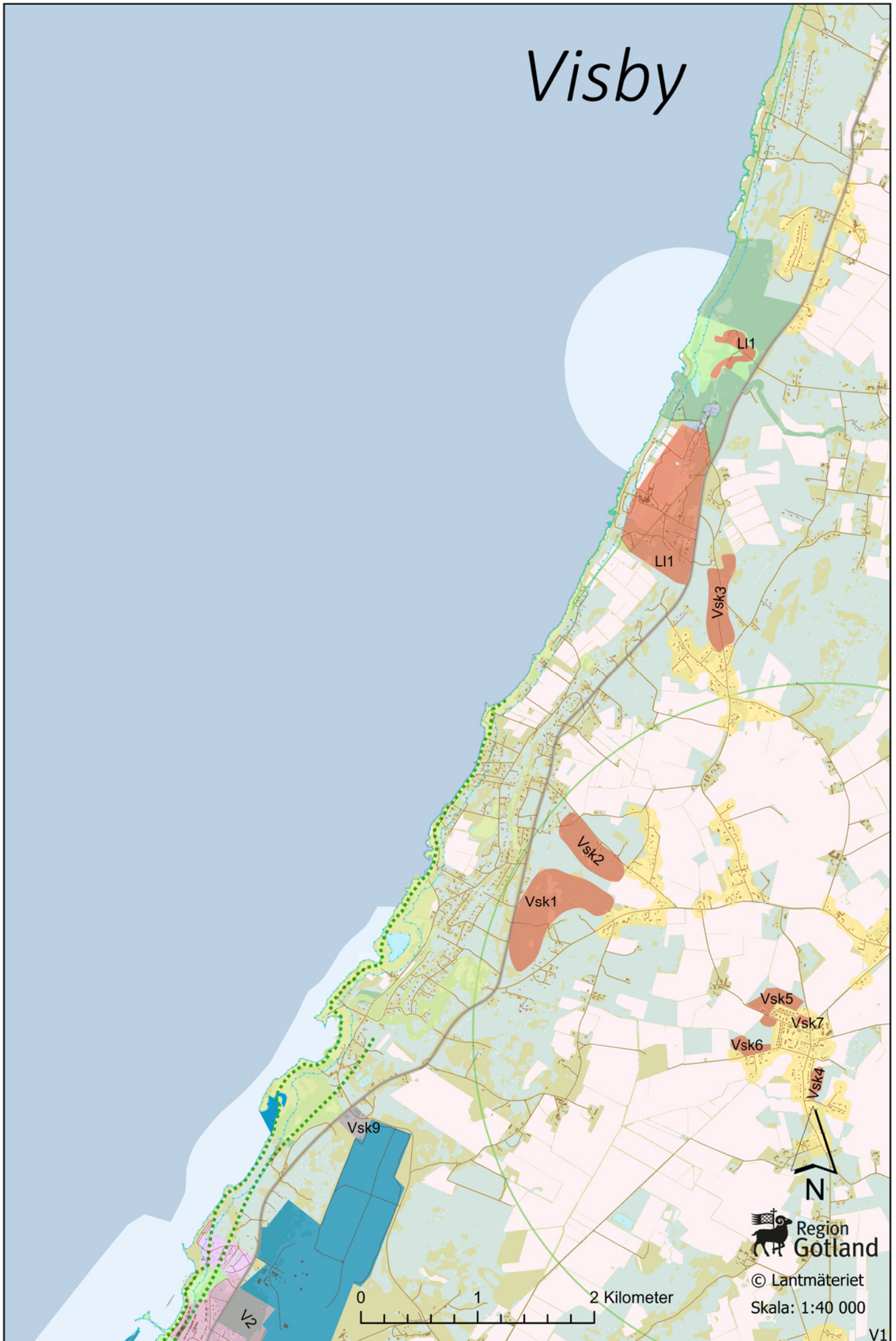
0 1 2 Kilometer



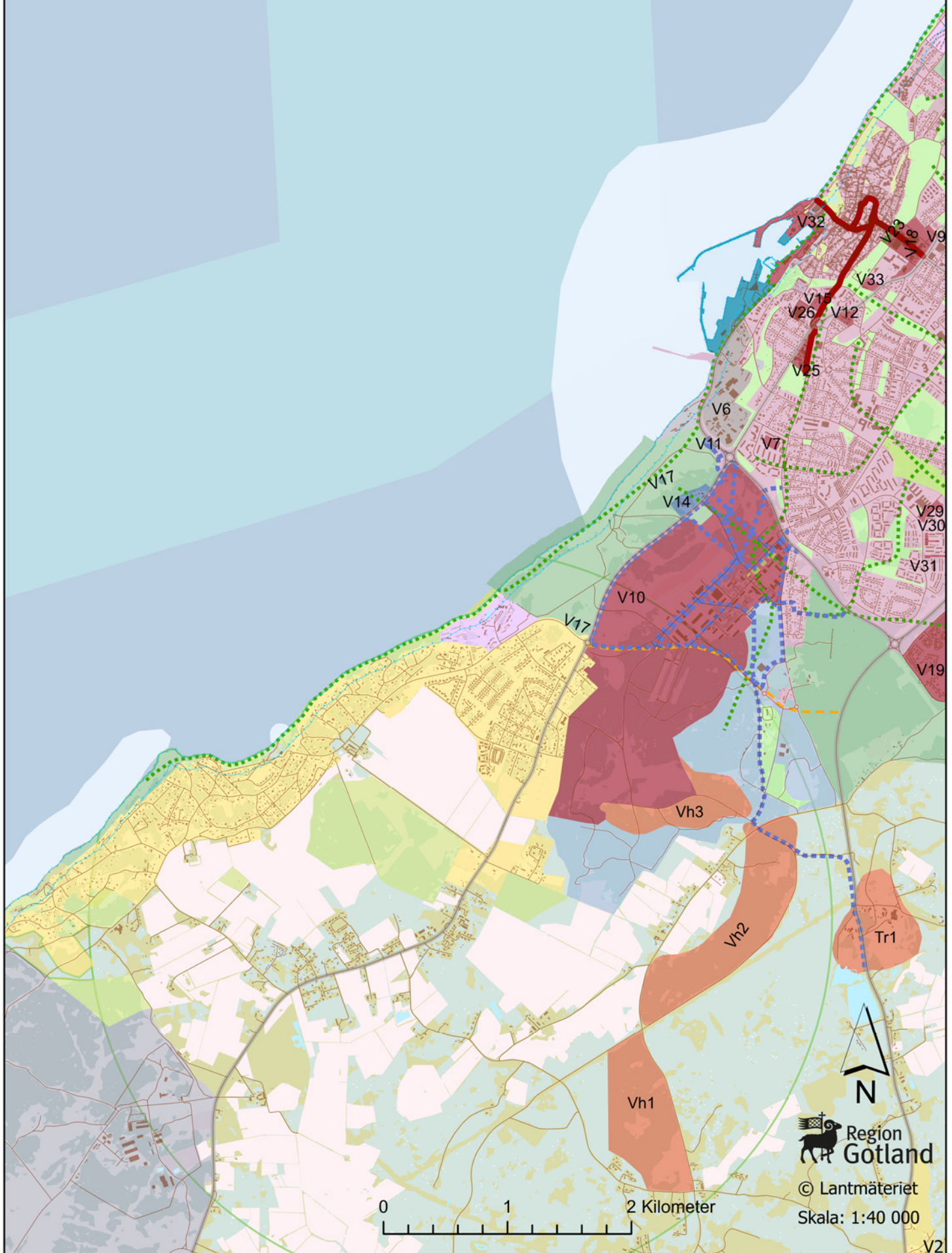
© Lantmäteriet

Skala: 1:40 000

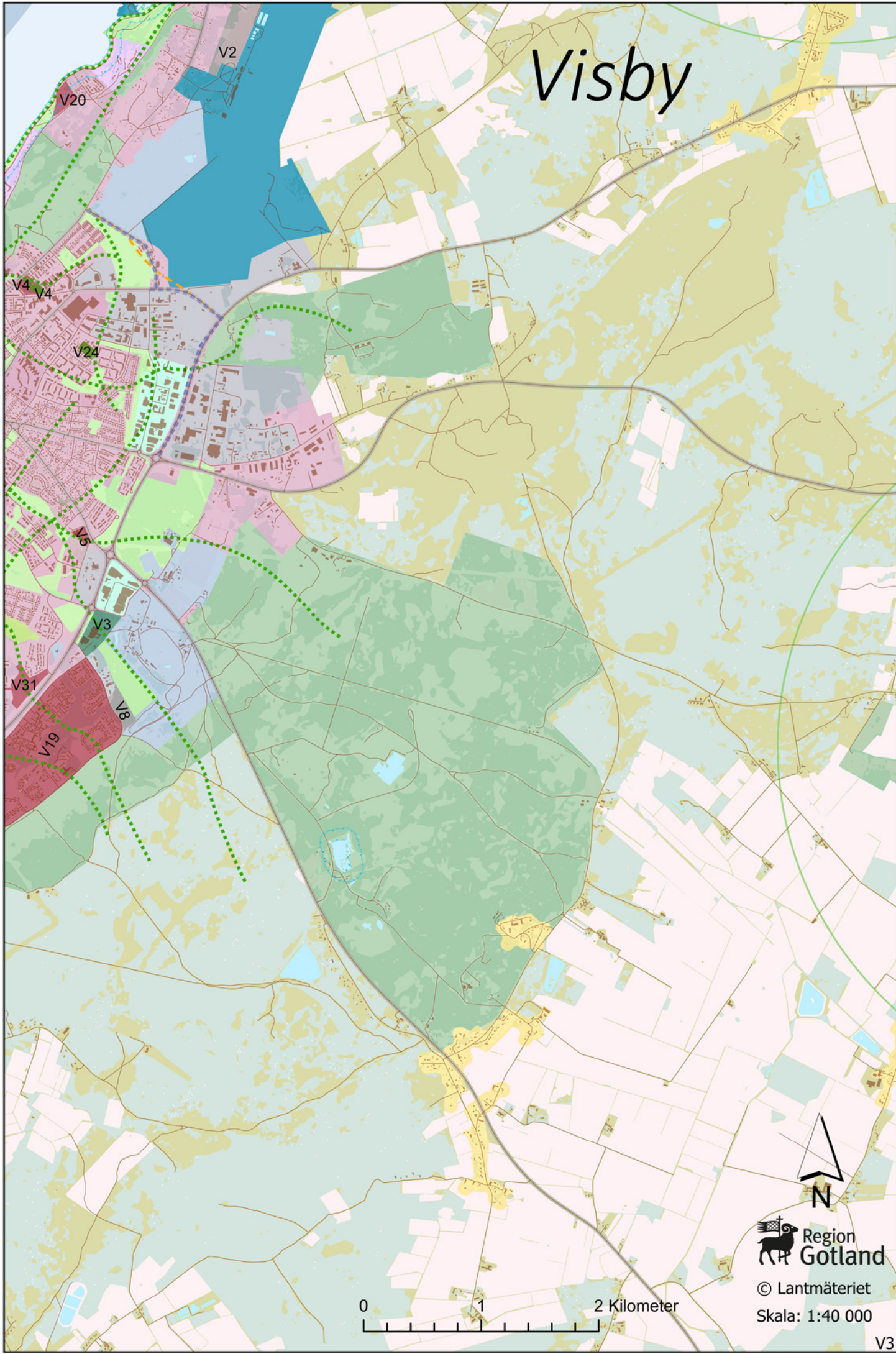
Visby



Visby



Visby



V20

V2

V4

V4

V24

V5

V3

V31

V8

V19



Region
Gotland
© Lantmäteriet
Skala: 1:40 000

0 1 2 Kilometer

V3

Plankarta, mark- och vattenanvändning

Teckenförklaring

	Kommungräns Gotland		Besöksnäring, Ny
	Befintlig byggnad		Besöksnäring, Befintlig
	Befintlig sjö/damm		Besöksanläggning, Ny
	Huvudgata		Besöksanläggning, Befintlig
	Landsväg		Mångfunktionell Bebyggelse, Ny
	Strandskydd		Mångfunktionell Bebyggelse, Befintlig
	LIS - Landsbygdsutveckling i strandnära läge		Sammanhängande Bostadsbebyggelse, Befintlig
	Väg, Ny		Sammanhängande Bostadsbebyggelse, Ny
	Gång- och cykelväg, Ny		Värdefullt havsområde
	Fast förbindelse, Ny		Skyddat havsområde
	Huvudstråk i Visby stadskärna, Befintlig		Materialutvinning, Befintlig
	Passage, Ny		Verksamheter, Ny
	Grönstråk, Ny		Verksamheter, Befintlig
	Grönstråk, Befintlig		Småindustri (ej störande), Befintlig
	Siktvyer, Ny		Energiutvinning, Ny
	Siktvyer, Befintlig		Energiutvinning, Befintlig
	Passage, Befintlig		Hänsynsområde vindkraft
	Paddlingsled, Ny		Farled, Befintlig
	Badplats, Befintlig		Transportinfrastruktur, Ny
	Naturområde, Befintlig		Transportinfrastruktur, Befintlig
	Naturområde, Ny		Landsbygd
	Grönområde, Ny		Servicenära landsbygd
	Grönområde, Befintlig		Skog
	Gröna ytor, Ny		Jordbruk
	Gröna ytor, Befintlig		havruntgotland
	Extern handel, Ny		
	Extern handel, Befintlig		