

File hajdar-täkten

Område för kross, verkstad m.m.

Område för vattenmagasin

Nytt transportband

Truckvägen

Befintlig transportbandstunnel

Befintligt transportband

Ny tunnel

Västra brottet

Östra brottet

Befintlig kross










Befintliga vägtunnlar

Solklintsvägen

NACKA TINGSRÄTT  
Ave delning 4  
INKOM: 2024-04-30  
MÅLN: M 9227-23  
AKTB: 64

**SITUATIONSPLAN**

**Teckenförklaring**

	Ansökt verksamhetsområde		Ny tunnel
	Ansökt brytområde		Nytt transportband
	Befintligt transportband		Område för kross, verkstad m.m. (ungefärlig yta)
	Befintliga tunnlar		Område för vattenmagasin (ungefärlig yta)
	Befintlig kross		

© Lantmäteriet

