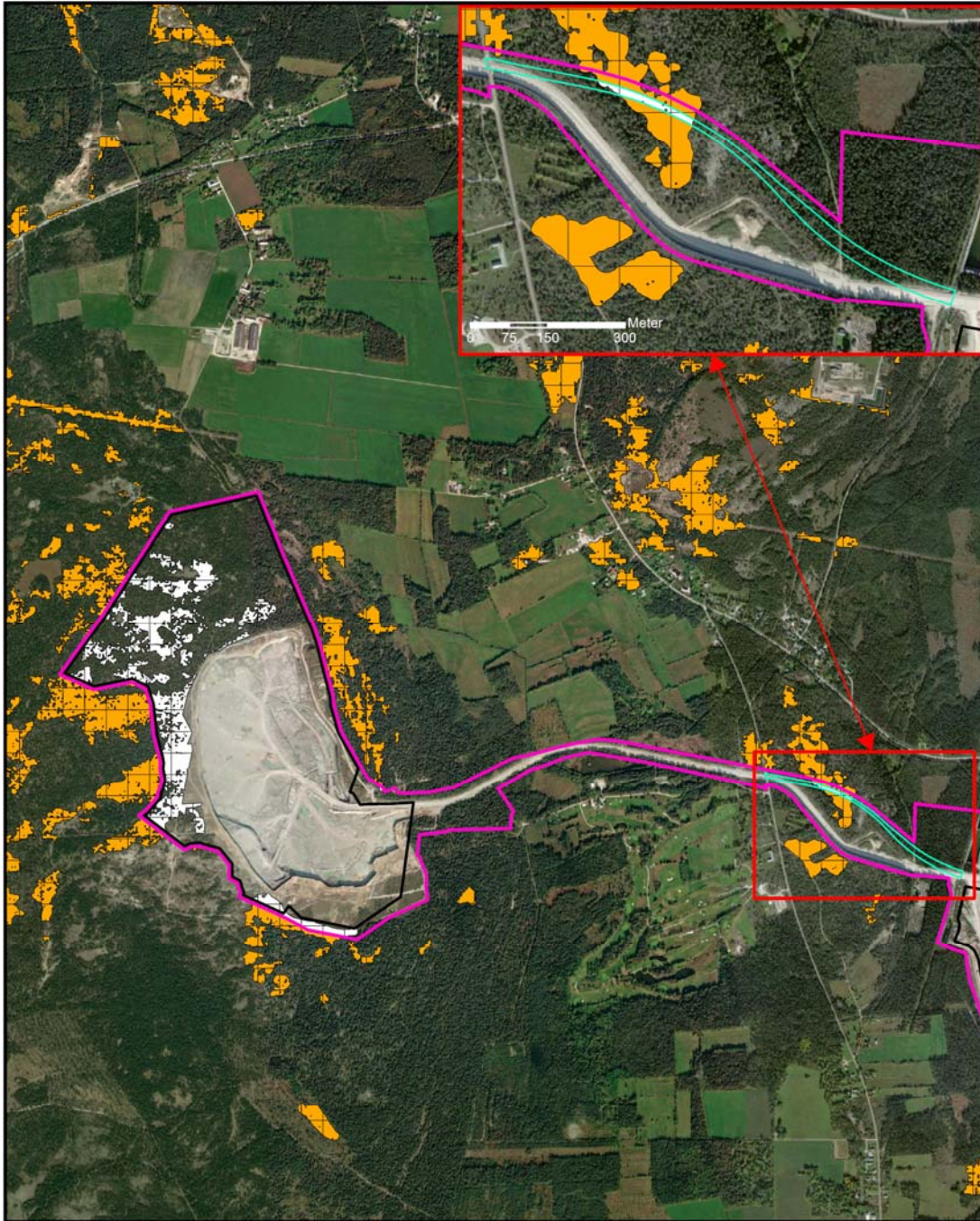


## Bilaga H. Kartor skyddsåtgärder för naturvärden



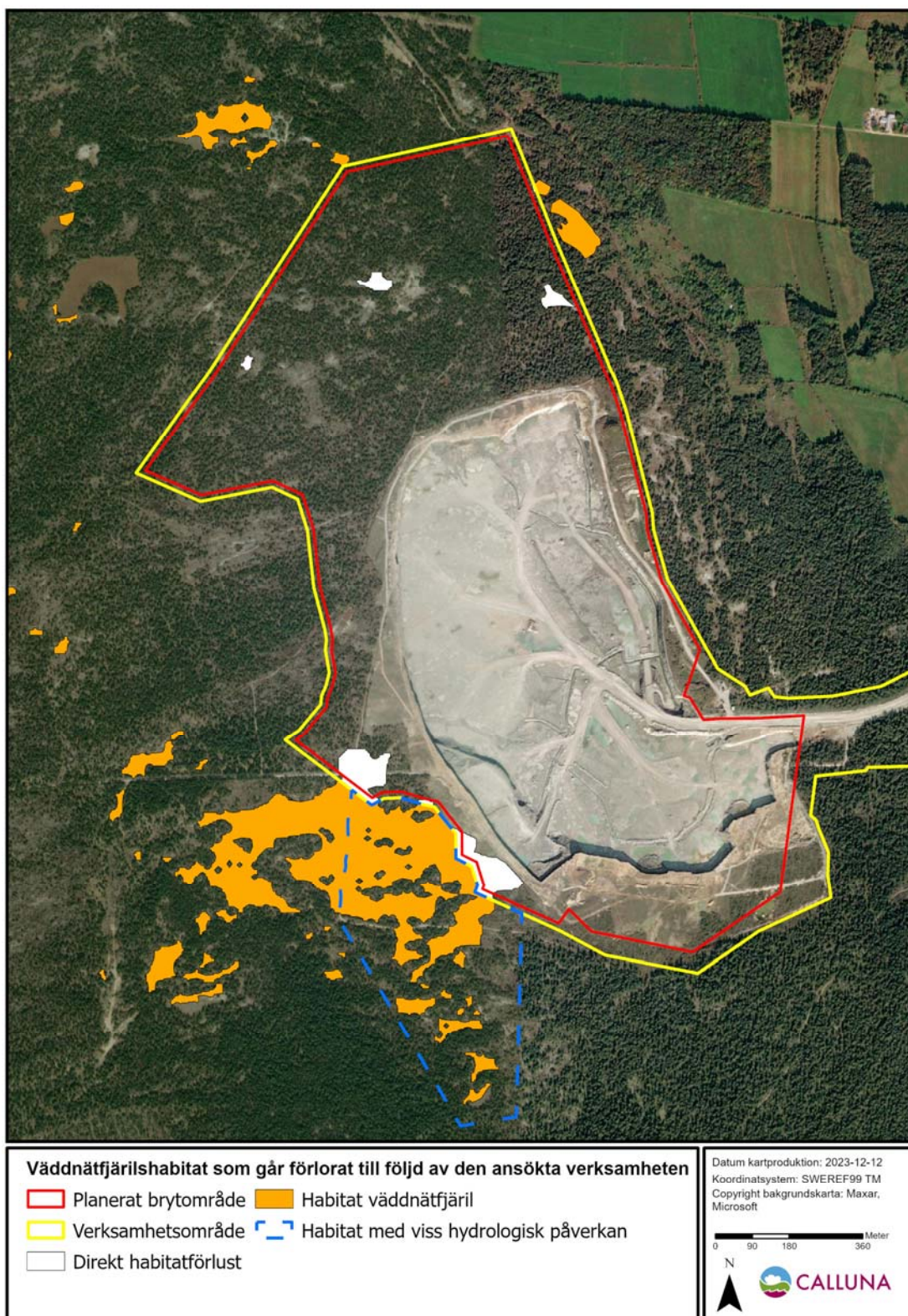
### Apollofjärilshabitat som går förlorat till följd av den ansökta verksamheten

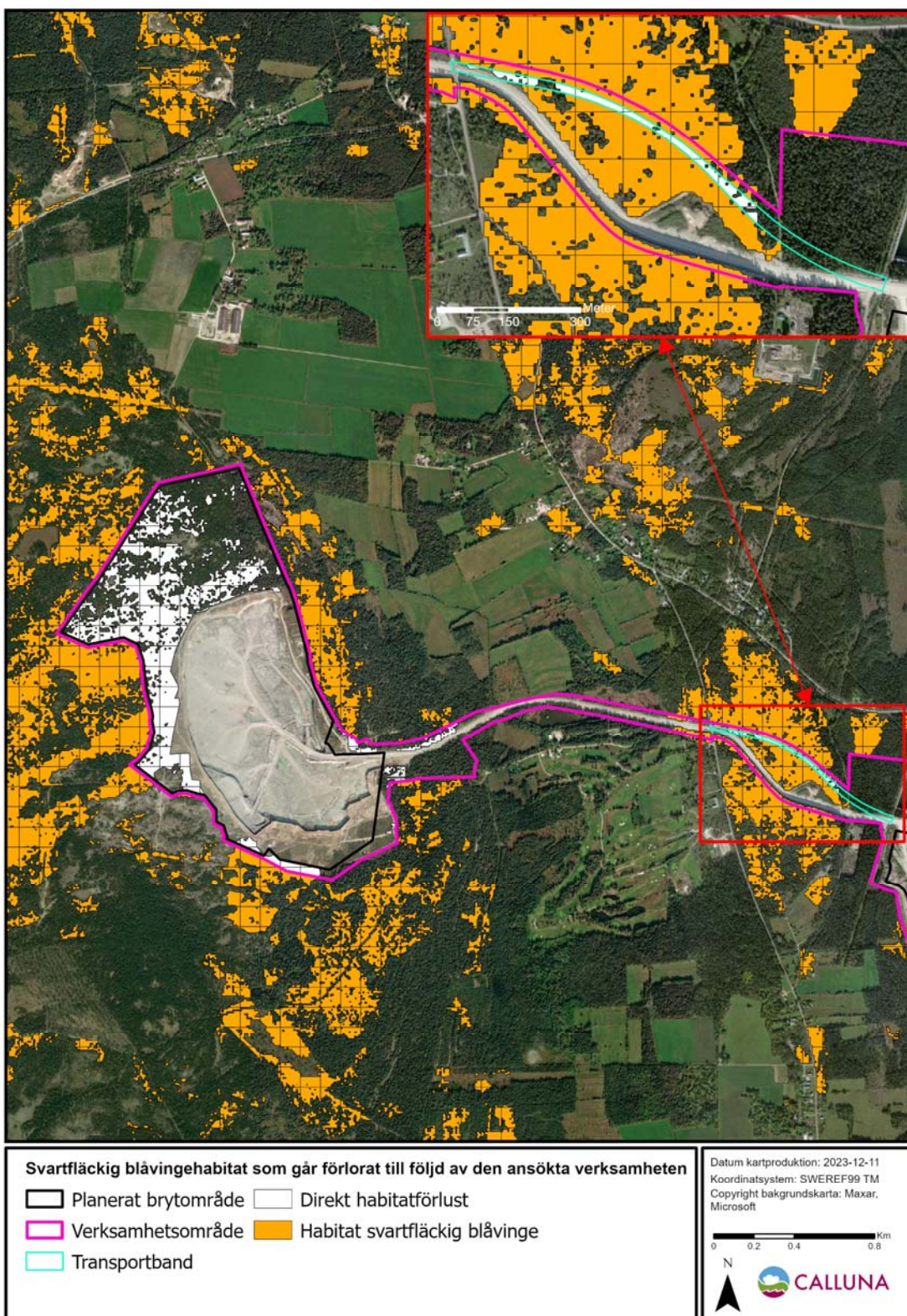
- |                     |                       |
|---------------------|-----------------------|
| Planerat brytområde | Direkt habitatförlust |
| Verksamhetsområde   | Habitat apollofjäril  |
| Transportband       |                       |

Datum kartproduktion: 2023-12-11  
Koordinatsystem: SWEREF99 TM  
Copyright bakgrundskarta: Maxar,  
Microsoft, Earthstar Geographics

0 0.2 0.4 0.8 Km

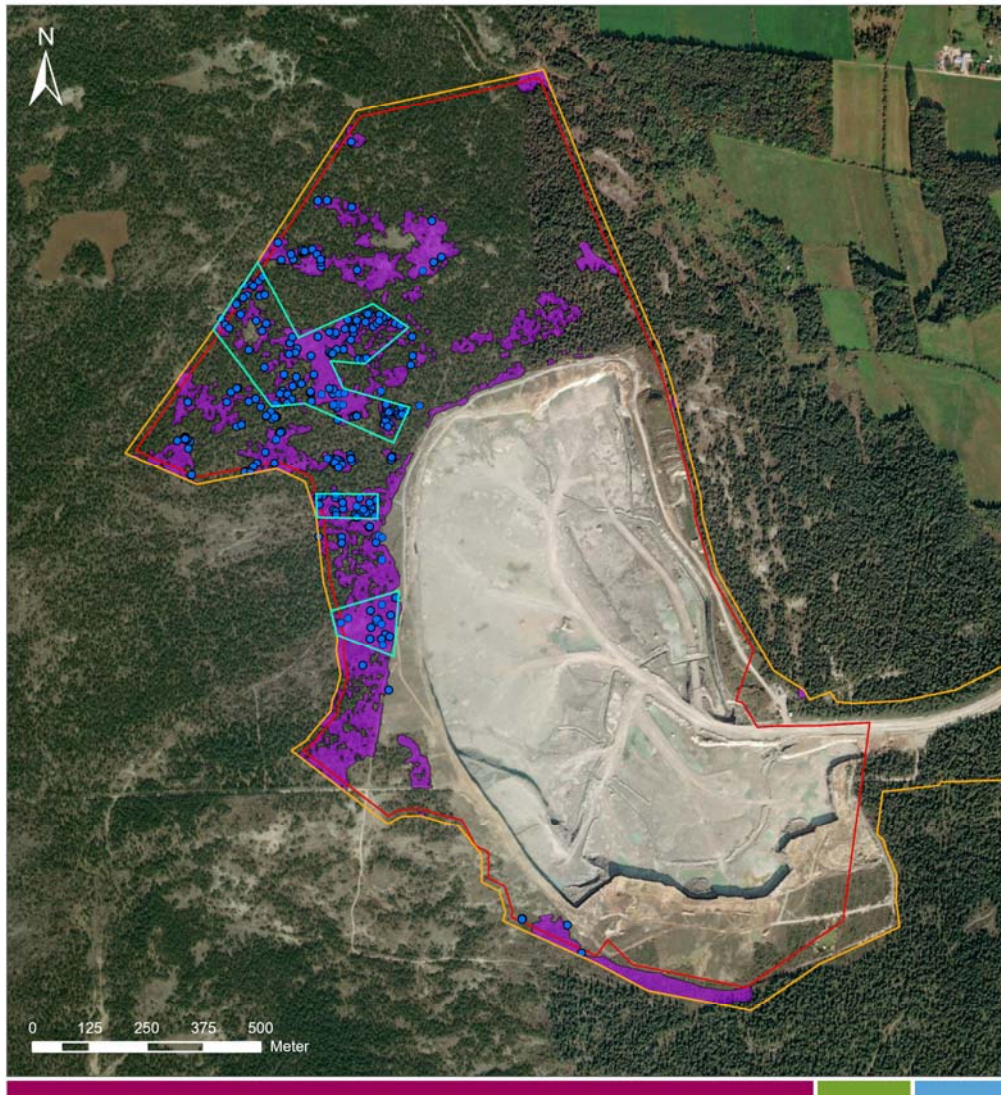






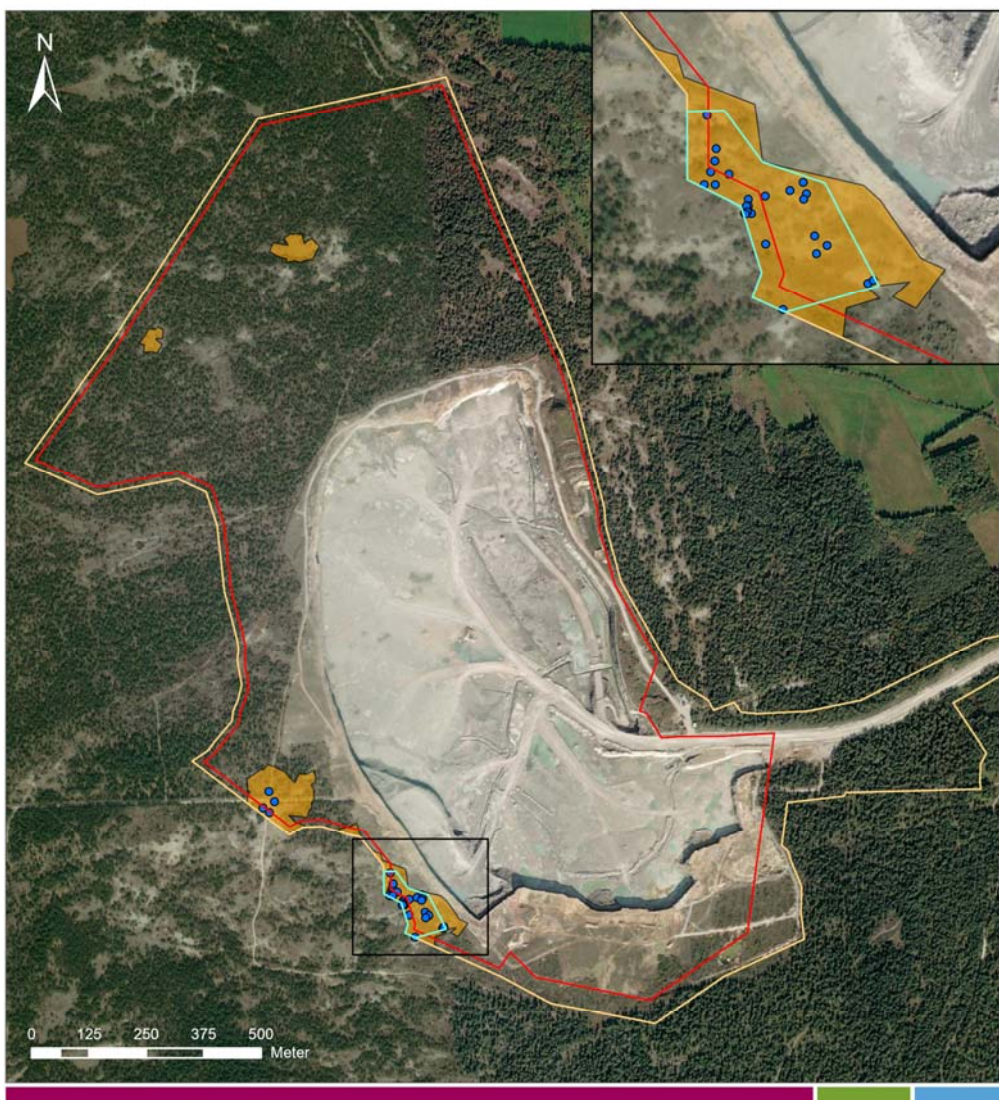
## TECKENFÖRKLARING:

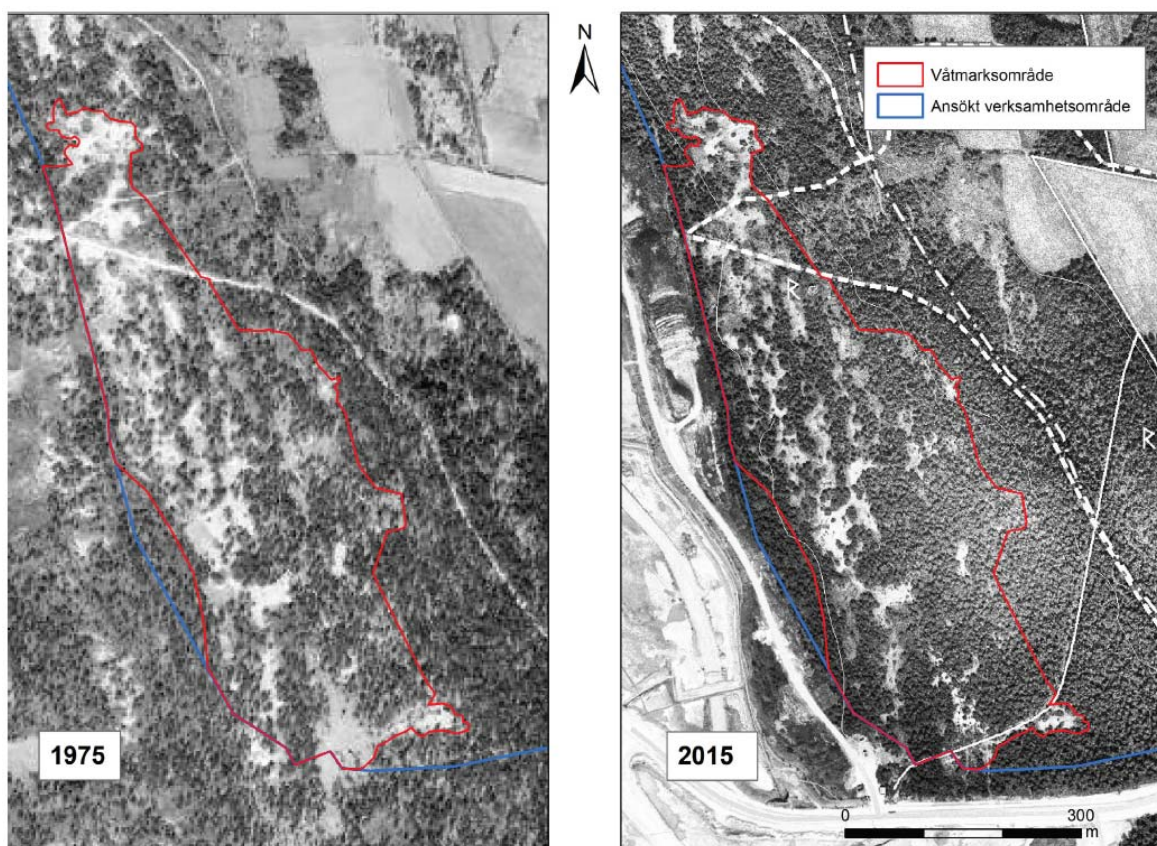
- Fynd av apollolarver 2020-2023
- Områden för larvsamling
- Planerat brytområde
- Habitat apollofjäril
- Verksamhetsområde



## TECKENFÖRKLARING:

- Fynd av väddnätjärilslarver 2016-2023
- Område för larvinsamling
- Planerat brytområde
- Habitat väddnätjäril
- Verksamhetsområde





Våtmarks-/alvarområde öster om File hajdar-takten med pågående igenväxning vilket bolaget ska motverka genom röjningar. Målet med åtgärderna är att säkerställa kontinuerlig ekologisk funktionalitet för svärdkrisla, men även andra fridlysta arter i området.