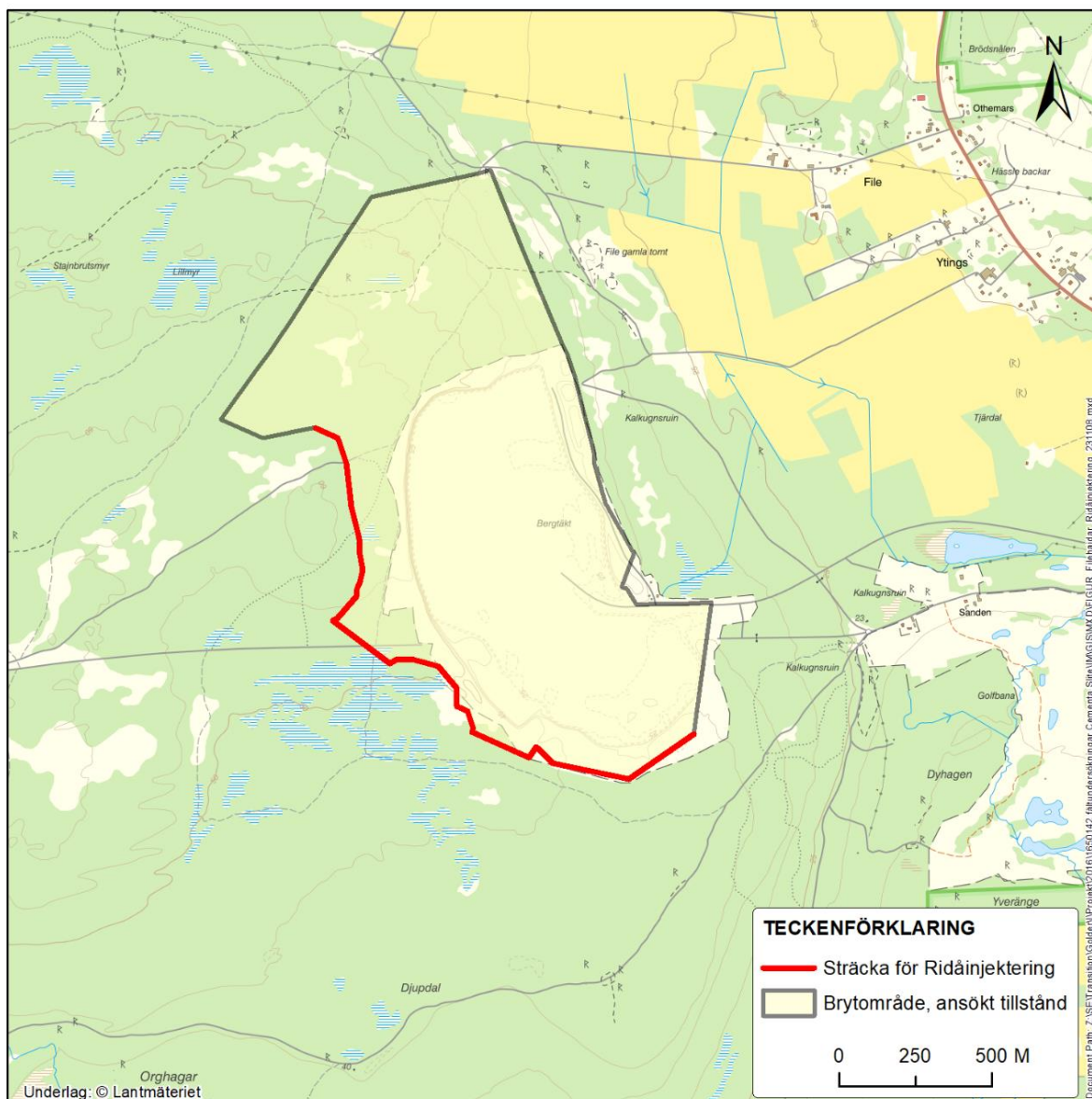


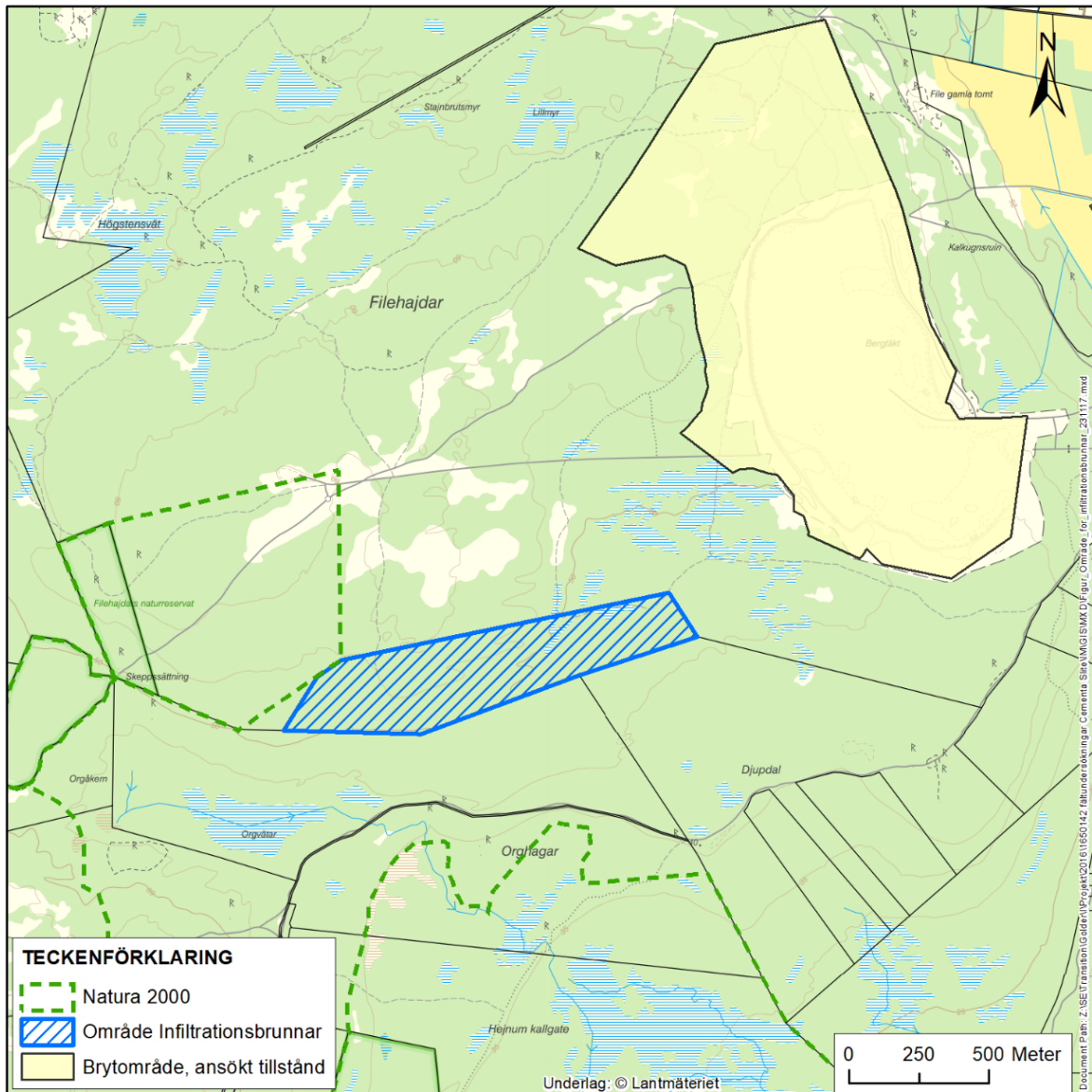
Bilaga 5. Översiktskartor skyddsåtgärder

Ridåinjektering i File hajdar-täkten (avsnitt 11.1 i den tekniska beskrivningen)



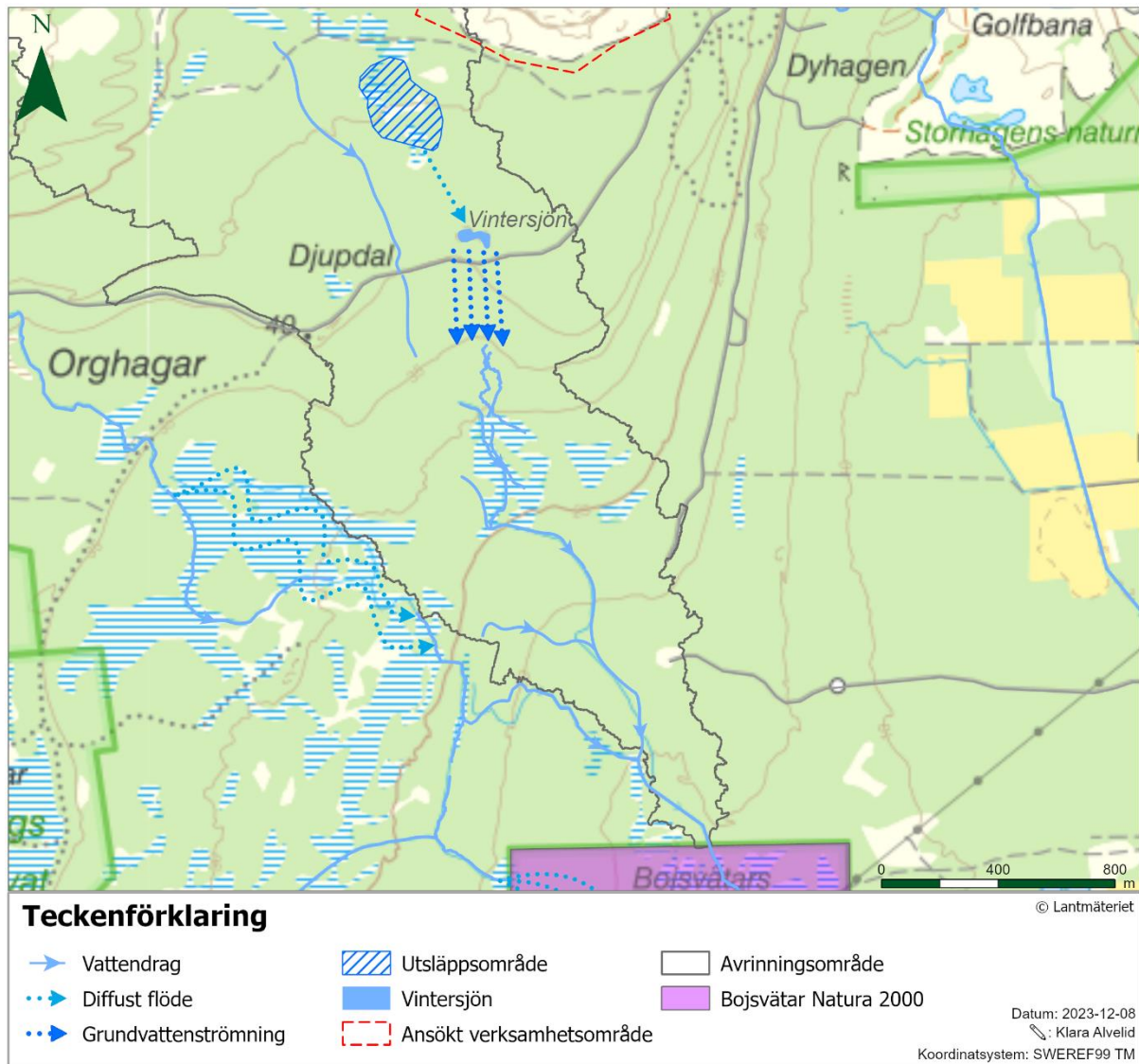
Figur 1 Planerad sträcka för ridåinjektering. (Källa: Ansökans bilaga B3)

Infiltration i berg (avsnitt 11.2 i den tekniska beskrivningen)



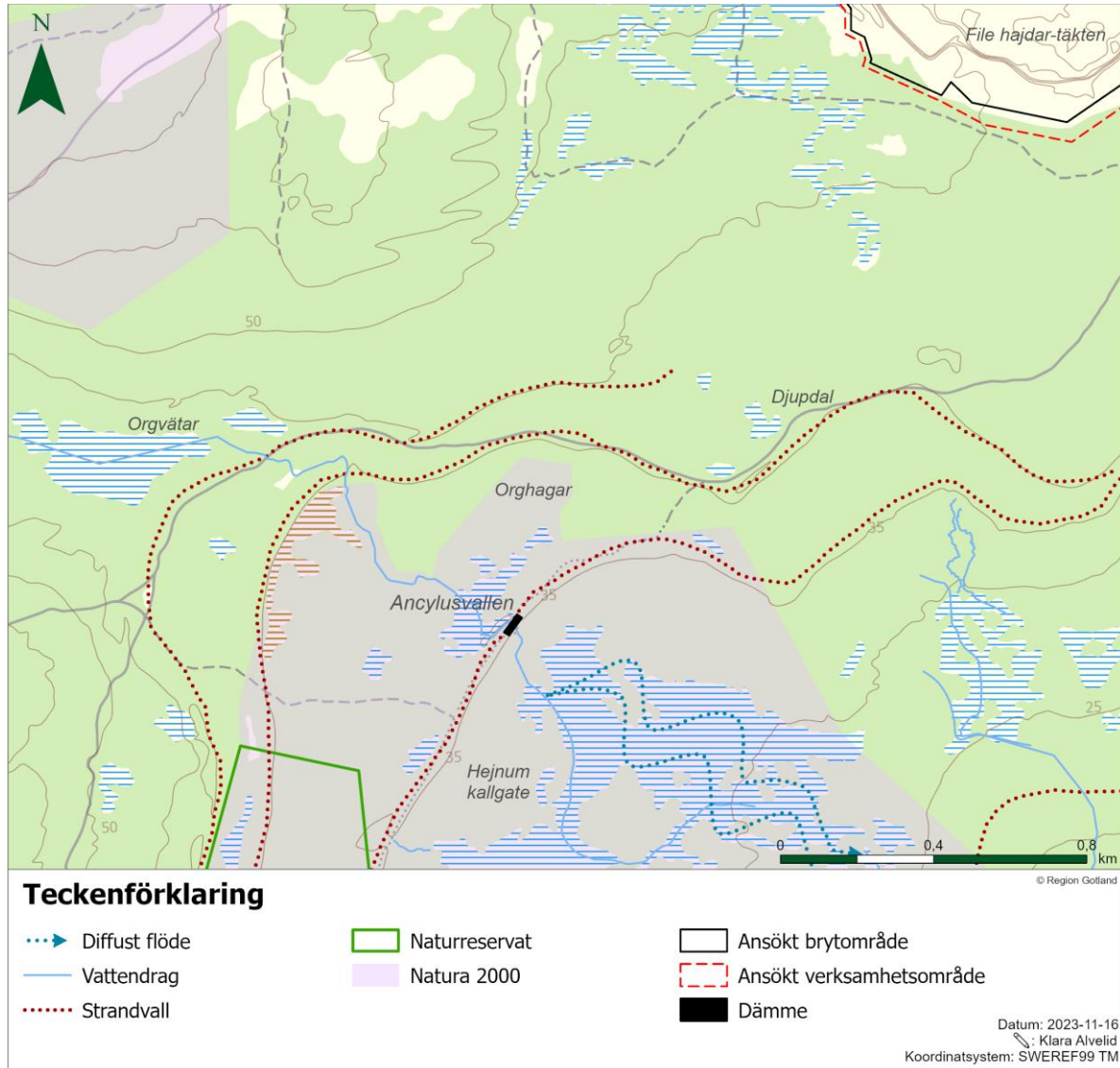
Figur 2 Område för infiltrationsbrunnar. (Källa: Ansökans bilaga B3)

Tillförsel av ytvatten till Vikeåns avrinningsområde (avsnitt 11.3 i den tekniska beskrivningen)



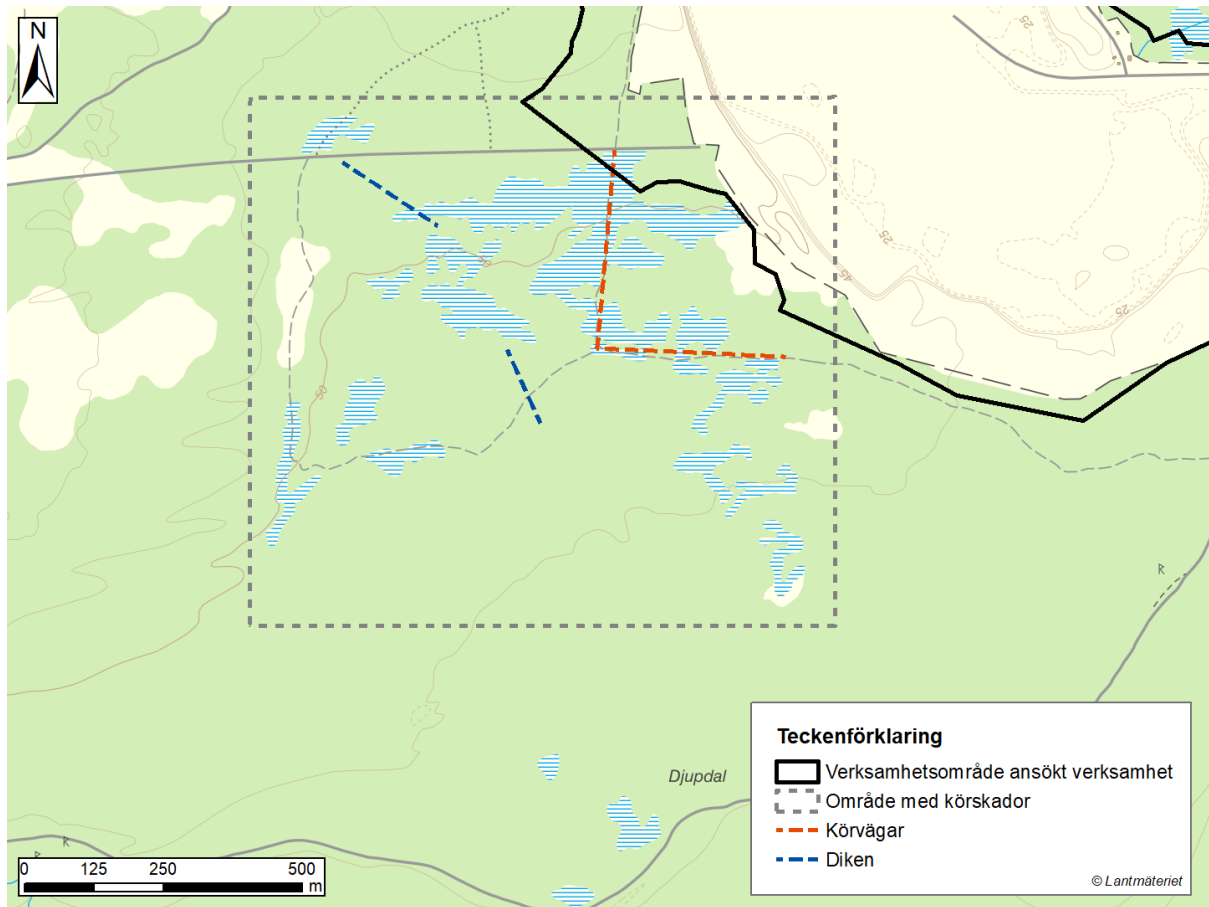
Figur 3 Område för tillförsel av ytvatten. (Källa: Ansökans bilaga B6)

Återställning av strandvall inom Vikeåns avrinningsområde (avsnitt 11.4 i den tekniska beskrivningen)



Figur 4 Läge för återställning av strandvall. (Källa: Ansökans bilaga B6)

Igenläggning av diken m.m. uppströms Bojsvätar (avsnitt 11.5 i den tekniska beskrivningen)



Figur 5 Diken, körvägar och område med körskador som avses åtgärdas. (Källa: Ansökans bilaga B7)