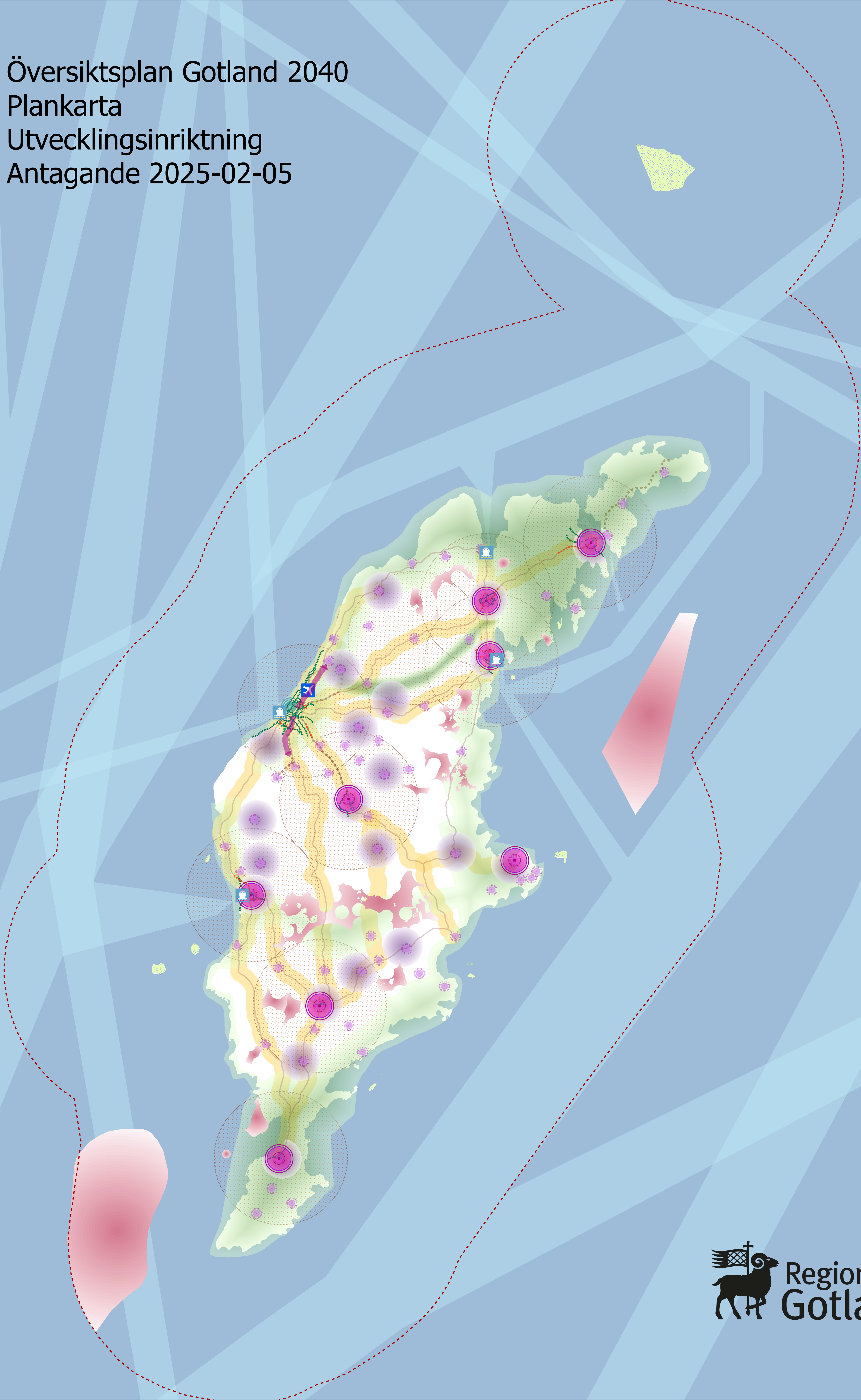


Översiktsplan Gotland 2040
Plankarta
Utvecklingsinriktning
Antagande 2025-02-05






















Teckenförklaring

Utvecklingsinriktningskarta

2025-02-05

Antagande

-  Servicenära Landsbygd
-  Regioncentra
-  Utbyggnadsområde
-  Utbyggnadsområde
-  Utbyggnadsriktning
-  Förbindelse för cykeltrafik
-  Förbindelse för cykeltrafik
-  Annan utvecklingsinriktning för kommunikationer
-  Prioriterat funktionellt vägnät för person-, gods- och kollektivtrafik
-  Flygplats
-  Hamn
-  Viktig funktion för natur och friluftsliv
-  Sammanhängande område för natur och friluftsliv
-  Viktigt samband för natur och friluftsliv
-  Viktig funktion för natur och friluftsliv
-  Energiproduktion
-  Farled
-  Landsväg
-  Kommungräns Gotland