

# SOCIOTOPKARTERING I BURGSVIK



# INNEHÅLL

---

Sammanfattning	3
Inledning	4
<b>FAVORITPLATSER</b>	<b>8</b>
Burgsviksbornas favoritplatser	9
<b>FÖRBÄTTRINGSFÖRSLAG</b>	<b>11</b>
Burgsviksbornas förbättringsförslag	12
<b>SOCIOTOPKARTERING</b>	<b>14</b>
Kartläggning och namnsättning av friytor	15
De sociala värdena	16
Mångfald av sociala värden	19
Promenadstråk	20
<b>NÄRHET TILL SOCIALA VÄRDEN</b>	<b>21</b>
Avstånd till grönområde	22
Avstånd till lekmöjlighet	23
Avstånd till lekplats	24
Avstånd till lugn och ro	25
Avstånd till sport och träning	26

<b>TILLGÅNG TILL GRÖNOMRÅDEN</b>	<b>27</b>
Grönområden i tätorter	28
Andel grönyta	29
Befolkningstäthet	30
Grönyta per person	31
Jämförelse mellan Gotlands tätorter	32
Upplevd tillgång och nöjdhet	33
<b>REGISTER</b>	<b>34</b>
Kartregister	35

## MEDVERKANDE

### REGION GOTLAND

Projektledare: Jenny Sandberg

Expertvärdering, Region Gotland: Jenny Sandberg, Evelina Lindgren, Johanna Snöbohm, Pernilla Johansson, Malena Bendelin, Cora Juniwik, Per Wallstedt, Olov Nordvall

[www.gotland.se](http://www.gotland.se)

### SPACESCAPE

Projektansvarig: Ida Wezelius

Klara Bäckström

[www.spacescape.se](http://www.spacescape.se)

# SAMMANFATTNING

---

Sociotopkarteringen av Gotlands tätorter syftar till att kartlägga de offentliga friytorna med avseende på funktion, sociala värden och tillgänglighet. Med ”offentlig friyta” menas mark som är obebyggd och tillgänglig för allmänheten, till exempel natur, parker, lekparkar och torg. I Visby, Roma, Fårösund och Lärbro har det inte genomförts några sociotopkarteringar tidigare. I Klintehamn, Hemse, Katthammarvik, Burgsvik och Slite finns sociotopkarteringar sedan tidigare. Dessa har kompletterats och uppdaterats.

Det omfattande arbetet med att kartlägga de offentliga friytorna i Burgsvik har innefattat en brukarvärdering (webbdialog) och en expertvärdering (områdesavgränsning, identifiering av sociala värden och namnsättning).

## WEBBDIALOGEN

Med webbenkäten ”Bästa platsen i Burgsvik” (<https://www.placetoplan.se/burgsvik>) fick allmänheten under juni–september 2020 möjligheten att markera en favoritplats och beskriva dess kvaliteter. I webbenkäten fanns också möjligheten att utveckla beskrivningen och föreslå förbättringsåtgärder.

Av de svarande i Burgsvik lämnades totalt 19 platsmarkeringar, varav 13 var favoritplatser och 6 var förbättringsförslag.

Könsfördelningen bland de svarande ojämn, med 84

procent kvinnor och 16 procent män.

I Burgsvik inkom svar främst från personer i åldersspannet 40–59 år. Åldersgruppen 0–19 år saknades helt bland de svarande.

Flest platsmarkeringar lämnades av boende, följt av fastighetsägare.

## FAVORITPLATSER

Favoritplatserna beskrevs i högst utsträckning med kvaliteterna mötesplats och vinteraktivitet, följt av lek och bad.

De platser som fick flesta favoritmarkeringar var hamnen, banvallen, lekplatsen och skolgården.

## FÖRBÄTTRINGSFÖRSLAG

De förbättringsåtgärder som de svarande ville se rörde främst kvaliteterna promenad, naturupplevelse och sport och träning.

## TILLGÅNG TILL GRÖNOMRÅDEN

Sociotopkarteringen utgår från brukarvärderingen och syftar till att hitta ytor med höga sociala värden. Den utgör därför ingen fullständig kartläggning av grönstrukturen och jämförelser mellan tätorter kan därför bli missvisande. Tillgången till grönområden analyseras därför bättre med hjälp av den kartläggningen av grönstrukturen i landets tätorter som SCB har gjort. Denna kartläggning redovisar

samtliga grönområden som uppgår till minst 0,5 hektar och som är allmänt tillgängliga.

- I Burgsvik uppgår andelen grönyta till över 15 procent i stora delar av tätorten. I de norra delarna av tätorten är andelen dock under 15 procent.
- Rymligheten i Burgsvik är mycket hög och uppgår till över 100 kvadratmeter grönyta per boende i hela tätorten.

En klar majoritet (78 procent) av de svarande i Burgsvik upplever en god tillgång på grönområden. 11 procent av de svarande instämmer dock inte i detta påstående.

67 procent av de svarande är nöjda med parkerna och grönområdena, medan 22 procent inte är det.

Man kan tolka dessa svar som att tillgången på grönområden i Burgsvik är god, men att det finns behov av att utveckla grönområdena ytterligare för att göra dem mer attraktiva.

# INLEDNING

## BAKGRUND

Sociotopkartering som verktyg har sedan 2010 använts i några av Gotlands mindre tätorter som planeringsunderlag till fördjupade översiktsplaner. Inför revideringen av översiktsplanen, samt arbetet med en grönstrategi och en grönplan behövs sociotopkarteringar av övriga tätorter.

Region Gotland har därför gett Spacescape i uppdrag att genomföra sociotopkarteringar av Visby, Roma, Fårösund och Lärbro då det i dessa tätorter inte har genomförts några sociotopkarteringar tidigare. I Klintehamn, Hemse, Katthammarsvik, Burgsvik och Slite finns sociotopkarteringar sedan tidigare. Dessa har kompletterats och uppdaterats.

Sociotopkarteringen av Gotlands tätorter syftar till att kartlägga de offentliga friytorna med avseende på funktion, sociala värden och tillgänglighet.





## AVGRÄNSNING

Sociotopkarteringen görs i Burgsvik tätort med 1 km omland. I den webbdialog som genomfördes gick det endast att lämna synpunkter inom detta område.



Burgsvik tätort med 1 km omland

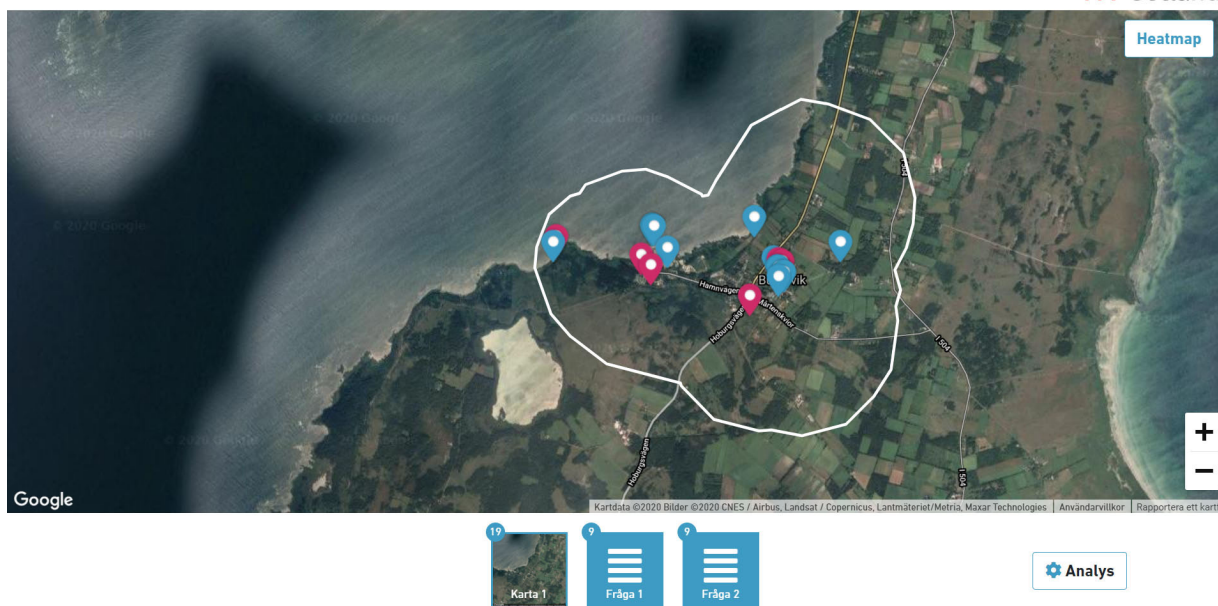
## METOD

Genom att använda sociotopkarteringsmetodiken, utvecklad av Stockholms stad, har friytor i Klintehamn kartlagts och klassificerats. Sociotopkartan som metod finns bland annat beskriven i Sociotophandboken (SBK 2003:2) samt i den vetenskapligt publicerade artikeln *Sociotope mapping: Exploring public open space and its multiple use values in urban and landscape planning practice* (Nordisk Arkitekturforskning, Ståhle, 2006).

Centralt i sociotopkartemetoden är att inhämta kunskaper från både brukare och experter. Med brukarvärderingen tillförs en lokal förankring och ökad kunskap om platsernas användning. Brukarvärderingen består av en webbdialog. Den brukarvärdering som genomfördes i den tidigare sociotopkarteringen har även inkluderats i uppdateringen av sociotopkartan. Den tidigare brukarvärderingen inkluderade enkäter, grönvandringar, intervjuer och workshops. Läs mer i den tidigare publicerade rapporten. I expertvärderingen kartläggs sociotopytor med hjälp av resultaten från brukarvärderingen, kompletterat med studier av kartmaterial. Experterna utgörs i detta fall av personer på Spacescape samt Region Gotland.

I sociotopkartan summeras resultaten från brukarvärderingen och expertvärderingen i en digital kartläggning där brukarvärderingen och expertvärderingen kompletterar varandra. Här kan expertvärderingen ses som en kvalitetssäkring i bedömningen av rimligheten i brukarnas värdering av olika platser. De värderingar som överensstämmer

### Bästa platsen i Burgsvik



Webbdialogen är en viktig del av brukarvärderingen. Kartan visar samtliga platsmarkeringar som inkom.

i brukar- och expertvärderingen används direkt i sociotopkartan. Där det uppstår skilda värderingar görs en andra expertvärdering och reflektion kring om de sociala värdena är rimliga. Det är viktigt att lokal kunskap som tidigare varit okänd av experten eller kommunen får ge avtryck i sociotopkartan.



## WEBBDIALOG

Medwebbenkäten "BästaplatseniBurgsvik" (<https://www.placetoplan.se/burgsvik>) fick Burgsviksborna under juni–september 2020 möjligheten att markera en favoritplats och beskriva dess kvaliteter. För att underlätta en systematisk kunskapsinhämtning användes 11 kategorier av vanligt förekommande sociala värden. I webbenkäten fanns också möjligheten att utveckla beskrivningen och föreslå förbättringsåtgärder. Enkäten resulterade i 19 platsmarkeringar, i många fall med utförliga beskrivningar och förbättringsförslag.

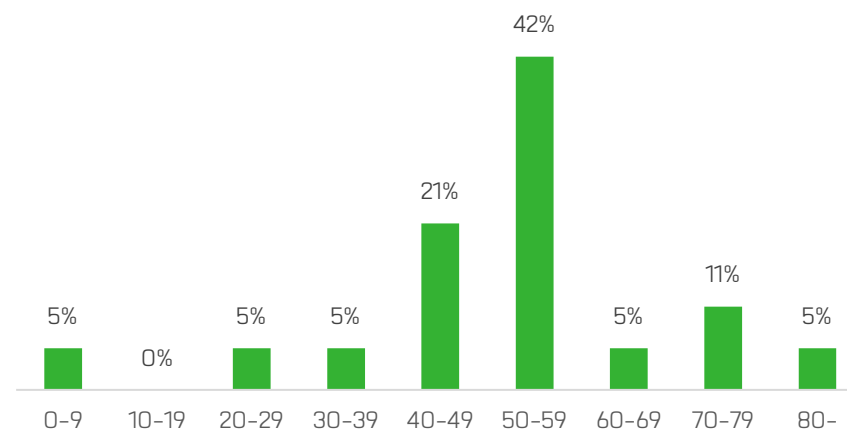
### VILKA SVARADE?

Av de svarande i Burgsvik lämnades totalt 19 platsmarkeringar, varav 13 var favoritplatser och 6 var förbättringsförslag.

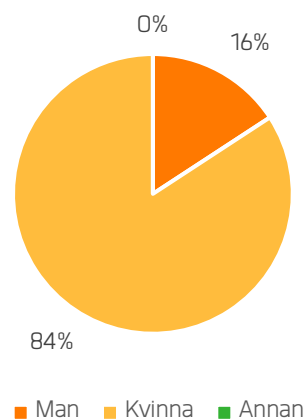
Könsfördelningen bland de svarande ojämn, med 84 procent kvinnor och 16 procent män.

I Burgsvik inkom svar främst från personer i åldersspannet 40–59 år. Åldersgruppen 0–19 år saknades helt bland de svarande.

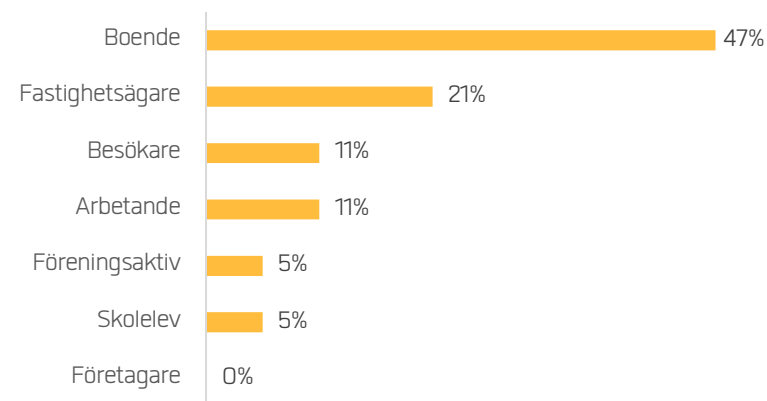
Flest platsmarkeringar lämnades av boende, följt av fastighetsägare.



Ålder hos de som svarade



Kön hos de som svarade



Grupp hos de som svarade

**FAVORITPLATSER**

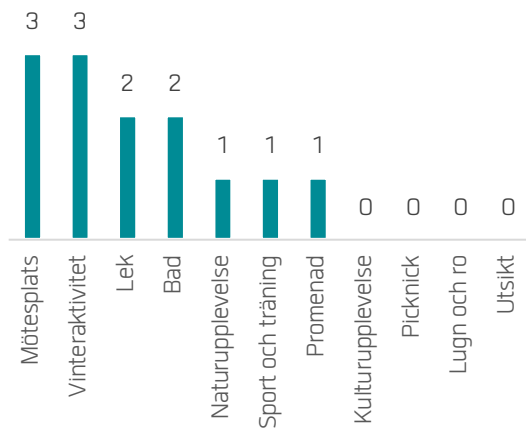


# BURGSVIKSBORNAS FAVORITPLATSER

På kartan till höger syns de 13 platser som de svarande i webbenkäten angav som favoritplatser.

Favoritplatserna beskrevs i högst utsträckning med kvaliteterna mötesplats och vinteraktivitet, följt av lek och bad.

På kommande sidor redovisas de favoritplatser som framkom i webbdialogen.



Kvaliteter som beskriver de utpekade favoritplatserna i webbdialogen



Utpekade favoritplatser i webbdialogen

På denna sida redovisas de favoritplatser som framkom i brukarvärderingen, både i webbdialogen och i fokusgruppsintervjuerna. Karta som visar var platserna finns hittas på sidan 9.

### 1. HAMNEN

Hamnen är en populär plats i Burgsvik.

**"Havsbastun är det bästa som hänt Burgsvik. Fin samlingspunkt"**

Kvinna 80– år, boende i området

**"Underbart kallbadhus!"**

Kvinna 49–49 år, fastighetsägare i området

**"Supermysig badplats!"**

Kvinna 40–49 år, fastighetsägare i området

### 2. BANVALLEN

Banvallen erbjuder promenader, löpning och cykling i vackra omgivningar.

**"Banvallen! Skulle kunna gå från Fide till hamra = nästan sudret runt. Cykelbana/löp. Sveriges längsta vackraste cykel-gång sträcka."**

Kvinna 40–49 år, fastighetsägare i området

### 3. LEKPLATSEN

Lekplatsen ligger mysigt inbäddad i en grön ficka bredvid idrottsplatsen på Skolvägen och är inspirerad av livet till havs. Lekplatsen omges av träd och en gräsyta som kan användas till kubb eller andra aktiviteter.

**"Fin lekplats för barn. Skolan använder den en del till både lek och undervisning."**

Kvinna 50–59 år, arbetande i området

### 4. SKOLGÅRDEN

Skolan är mycket viktig för samhället och solgården är omtyckt och används även utanför skoltid.

**"Öja skola! Med en fin och varierande skolgård."**

Kvinna 50–59 år, boende i området

**"Lyxigt att när fritids stängt kunna fortsätta leka på den fina skolgården"**

Kvinna 20–29 år, arbetande i området

### 5. KYRKSTIGEN

Kyrkstigen är en plats för naturupplevelser.

**"Kyrkstigen, magisk promenad till kyrkan genom underbar skog"**

Kvinna 40–49 år, fastighetsägare i området

### 6. VALAR

Valar söder om Burgsvik är ett fantastiskt fint ställe för en promenad eller bad. Här går man på en vacker sandstensstrand omgiven av lugn och ro.



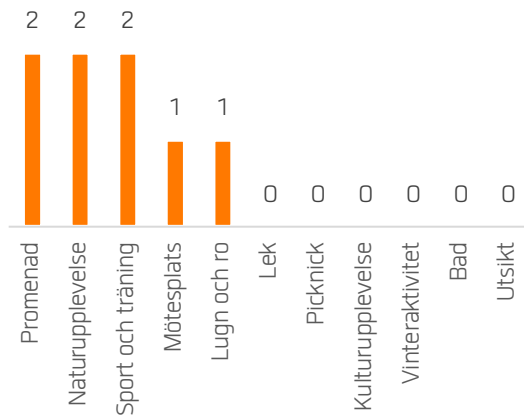
**FÖRBÄTTRINGSFÖRSLAG**

# BURGSVIKSBORNAS FÖRBÄTTRINGSFÖRSLAG

På kartan till höger syns de 6 platser där de svarande i webbenkäten ville se olika förbättringsåtgärder.

De förbättringsåtgärder som de svarande ville se rörde främst kvaliteterna promenad, naturupplevelse och sport och träning.

På kommande sidor redovisas de förbättringsförslag som framkom i webbdialogen.



Kvaliteter som beskriver de utpekade förbättringsförslagen i webbdialogen



Utpekade förbättringsförslag i webbdialogen

På denna sida redovisas de förbättringsförslag som framkom i brukarvärderingen, både i webbdialogen och i fokusgruppsintervjuerna. Karta som visar var platserna finns hittas på sidan 12.

### 1. GAMLA FOTBOLLSPLANEN

Flera önskar sig ett utegym vid den gamla fotbollsplanen. Det finns även önskemål om att fotbollsplanen rustas upp

**”Bygg ett utegym och en skatebana på gamla fotbollsplanen vid Skolvägen i Burgsvik”**

Kvinna 50–59 år boende i området

**”Fd fotbollsplanen. Önskar att det fanns möjlighet till rörelse och träning t.e.x. Utegym, rusta upp fotbollsplanen (inte nödvändigtvis fullstorplan) padelbana då det är i nära kontakt till Burgsviks tennisbanor.”**

Man 30–39 år, boende i området

### 2. VALAR

Valar är ett viktigt rekreationsområde som bör bevaras.

**”Valar är promenad/grönområde för många. Bör ej bebyggas vilket tyvärr är på gång.”**

Kvinna 70–79 år, boende i området

### 3. VÅTMARKEN SÖDER OM SKRIDSKODAMMEN

Våtmarken behöver återställas.

**”Våtmark som tidigare hade rikt fågel/groddjur/salamander-liv men nu håller på att förskogas. En ”vildmarksoas” inom byn man bör vara rädd om”**

Kvinna 70–79 år, boende i området

### VÄG PARALLELLT MED HAMNVÄGEN

En alternativ väg för promenader.

**”Rarallellt med Hamnvägen finns en väg som kan bli bättre. Då slipper gående trängas med bilar och cyklar på hamnvägen”**

Kvinna 60–69 år, besökare till området



**SOCIOTOPKARTERING**

# KARTLÄGGNING OCH NAMNSÄTTNING AV FRIYTOR

---

## OMRÅDESAVGRÄNSNING

För att kartlägga friytorna användes bland annat Lantmäteriets terrängkarta, OpenStreetMap, Google Satellite och fastighetsgränser. Den obebyggda markens biotopiska egenskaper och användning styrde friytornas avgränsning. Mindre friytor nära vägar utan tydliga sociala kvaliteter uteslöts, liksom ytor nära bebyggelse. Då en sociotop definieras som en offentlig tillgänglig friyta med likartad användning blir vissa sociotoper, som lekplatser, mycket små, medan exempelvis skogsområden blir stora.

## IDENTIFIERING AV SOCIALA VÄRDEN

Kartläggningen av friytorna utgör sociotopkartans grund. Med hjälp av webbdialogen och den tidigare sociotopkarteringen kan de sociala värdena (sociotopvärdena) identifieras. Dessa värden beskrivs på nästa sida.

## NAMNSÄTTNING

Alla sociotopytor namnsätts. I första hand används officiella eller allmänt vedertagna namn. Där officiella namn saknas namnsätts friytorna utifrån närliggande gator, områden eller landmärken.

# DE SOCIALA VÄRDENA

---

Med hjälp av tjugo sociala värden har vistelsekvaliteter i de offentligt tillgängliga friytorna kartlagts. Dessa värden har hämtats från tidigare sociotopkarteringar på andra platser, men har anpassats till den Gotländska kontexten.

I webbdialogen ingick endast elva av värdena. Detta för att göra webbdialogen så användarvänlig som möjligt. De värden som inte ingick i webbdialogen bedömdes vara möjliga att kartlägga med hjälp av den tidigare sociotopkarteringen, granskning av kartmaterial och befintlig kunskap.

De sociala värdena beskrivs på kommande sidor.

SOCIALT VÄRDE	INGICK I WEBBDIALOGEN
Naturupplevelse	Ja
Vinteraktivitet	Ja
Picknick	Ja
Lek	Ja
Promenad	Ja
Utsikt	Ja
Lugn och ro	Ja
Kulturupplevelse	Ja
Sport och träning	Ja
Mötesplats	Ja
Bad	Ja
Blomprakt	Nej
Bollplan (anlagd)	Nej
Djurhållning	Nej
Lekplats (anlagd)	Nej
Evenemang	Nej
Grönområde	Nej
Odling	Nej
Vattenkontakt	Nej
Skogskänsla	Nej



## SOCIALA VÄRDEN I WEBBDIALOGEN

Följande elva sociala värden ingick i webbdialogen.

### NATURUPPLEVELSE (NA)

Naturområde med spektakulär naturmiljö eller ovanliga arter.



### VINTERAKTIVITET (VI)

Åka skridskor, pulka, skidor, snowboard, rodel med mera.




### PICKNICK (PI)

Plats som bjuder in till picknick och/ eller grillning.




### LEK (LE)

Park- och naturmiljöer som genom sin karaktär uppmuntrar till lek.



### PROMENAD (PR)

Ytor med möjlighet till flanerande, strövande, hundrastning med mera.



### UTSIKT (UT)

Utsikt över ett större område, från en höjd eller ut över ett öppet område.




### LUGN OCH RO (LU)

Upplevelsen av avskildhet, tystnad och avkoppling.



### KULTURUPPLEVELSE (KU)

Plats med historiska värden, fornlämningar eller vacker parkmiljö.




### SPORT OCH TRÄNING (SP)

Markerade motionsspår för gång, cykel, löpning och ridstigar. Platser där skidspår anläggs om vintern. Även utegym, skateparker med mera.




### MÖTESPLATS (MÖ)

Viktig träffpunkt där det finns folkliv, plats där människor möts.



### BAD (BA)

Badupplevelser, solbad och vattenlek.



## KOMPLETTERANDE SOCIALA VÄRDEN

Följande nio sociala värden har kartlagts med hjälp av vistelseobservationer, granskning av kartmaterial och befintlig kunskap.

### BLOMPRAKT (BL)

Uppleva blommor, planteringar och blommande trädgårdar.



### BOLLPLAN (BO)

Anlagd plan för fotboll, basket, tennis, volleyboll med mera.



### DJURHÅLLNING (DJ)

Djurhagar eller hundrastgårdar.



### LEKPLATS (LP)

Barns lek på anordnad lekplats.




### EVENEMANG (EV)

Plats för teater-, musik-, kultur-, motionsevenemang och festivaler.




### GRÖNOMRÅDE (GR)

Platser som domineras av vegetation och som människor söker sig till för att uppleva grönska.



### ODLING (OD)

Odlingslott eller koloniträdgård samt fruktträdgårdar.




### VATTENKONTAKT (VA)

Kontakt med större vattenyta vid exempelvis strand, klippa eller kaj.



### SKOGSKÄNSLA (SK)

Upplevelsen av stor tyst skog.



# MÅNGFALD AV SOCIALA VÄRDEN

Genom att kartlägga hur många sociala värden en plats har kan potentialen för en ökad användning urskiljas. En plats med en mångfald av möjliga aktiviteter har förutsättningar att bli viktiga mötesplatser mellan människor med olika bakgrund, ålder och intressen. Erfarenheter från tidigare sociotopkarteringar har visat att det brukar finnas ett tydligt samband mellan populära platser och antalet sociala värden, något som även stämmer i Burgsvik.

Följande platser i Burgsvik har fem sociala värden eller fler:

NR	NAMN	ANTAL SOCIALA VÄRDEN	
1	Valar	7	Na,Pr,Ut,Lu,Ba,Gr,Va,
2	Hamnen	5	Vi,Ut,Mö,Ba,Va,
3	Badstranden	5	Pi,Ut,Ba,Gr,Va,
4	Banvallen	5	Vi,Pr,Lu,Sp,Gr,
4	Näktergalslunden	5	Na,Pi,Le,Lu,Gr,
5	Kyrkstigen	5	Na,Pr,Lu,Gr,Sk





# PROMENADSTRÅK

---

Utöver ytor med sociala värden har viktiga promenadstråk kartlagts. Som utgångspunkt har Region Gotlands friluftslivs- och rekreationskarta använts. Denna har kompletterats med stråk som har framkommit i webbdialogen och den tidigare sociotopkarteringen. En expertvärdering har slutligen gjorts av Region Gotland.



**NÄRHET TILL SOCIALA VÄRDEN**

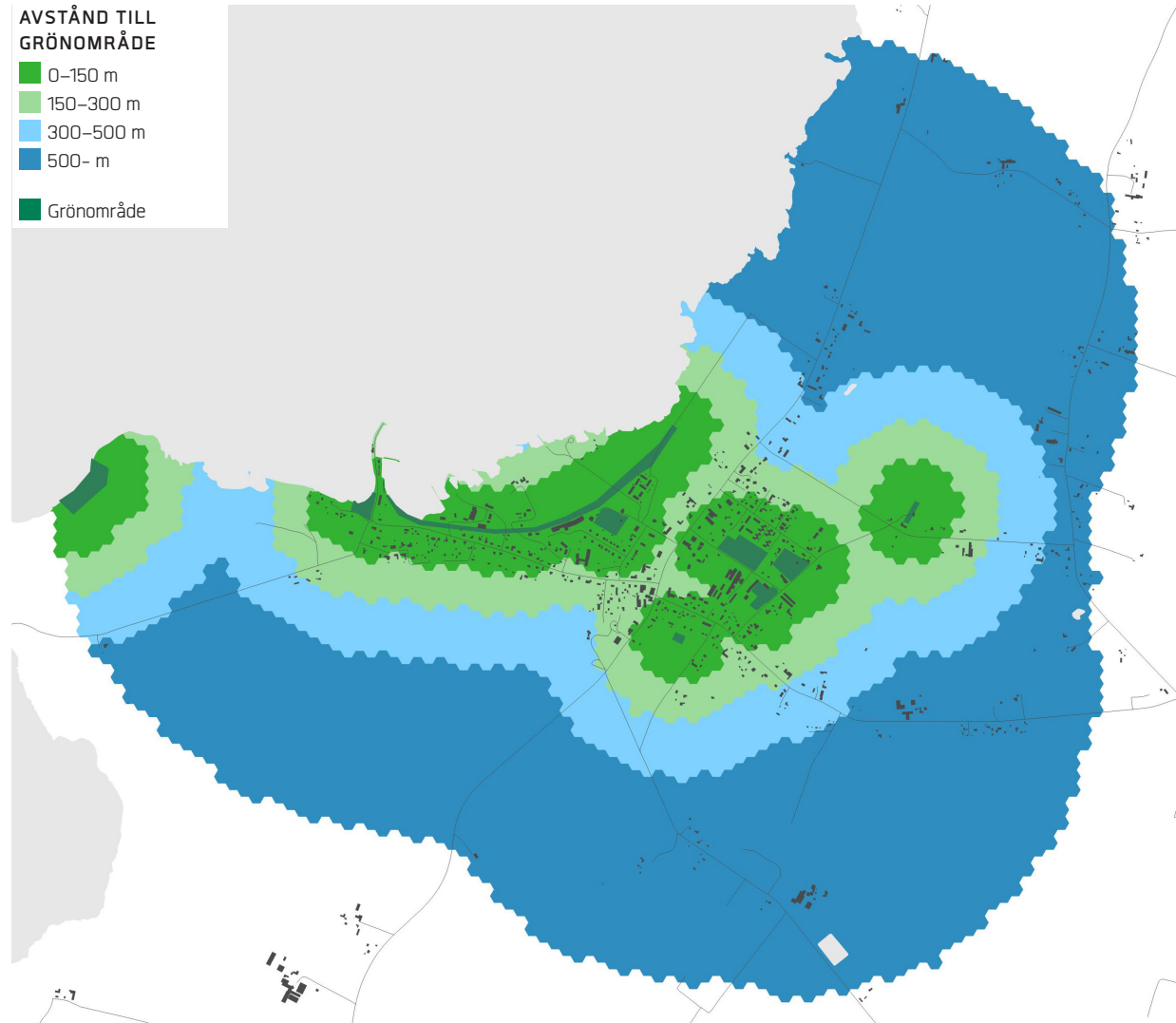
# AVSTÅND TILL GRÖNOMRÅDE

*Analysen redovisar avståndet (fågelvägen) till närmaste sociotopyta med värdet grönområde.*

Gröna platser i staden ger möjlighet till rekreation, rofylldhet och närhet till vardagliga naturupplevelser. Forskning visar att närhet till gröna stadsrum också främjar hälsa och välbefinnande (Grahn & Stigsdotter, *Landscape planning and stress*, Urban Forestry & Urban Greening, 2003).

Forskning har visat att man till vardags inte gärna går längre än 200–300 meter för att ta sig till ett grönområde (Grahn & Stigsdotter, *Landscape planning and stress*, Urban Forestry & Urban Greening, Volume 2, Issue 1, 2003). Boverket och många städer i Sverige har därför antagit avståndet 300 meter som allmän riktlinje (Boverket, *Bostadsnära natur – inspiration & vägledning*, 2007). EU har i *European Common Indicators* (2003) föreslagit ett maxavstånd på 300 meter till närmaste offentliga plats.

I Burgsvik når majoriteten av de boende ett grönområde inom 300 meter.





# AVSTÅND TILL LEKMÖJLIGHET

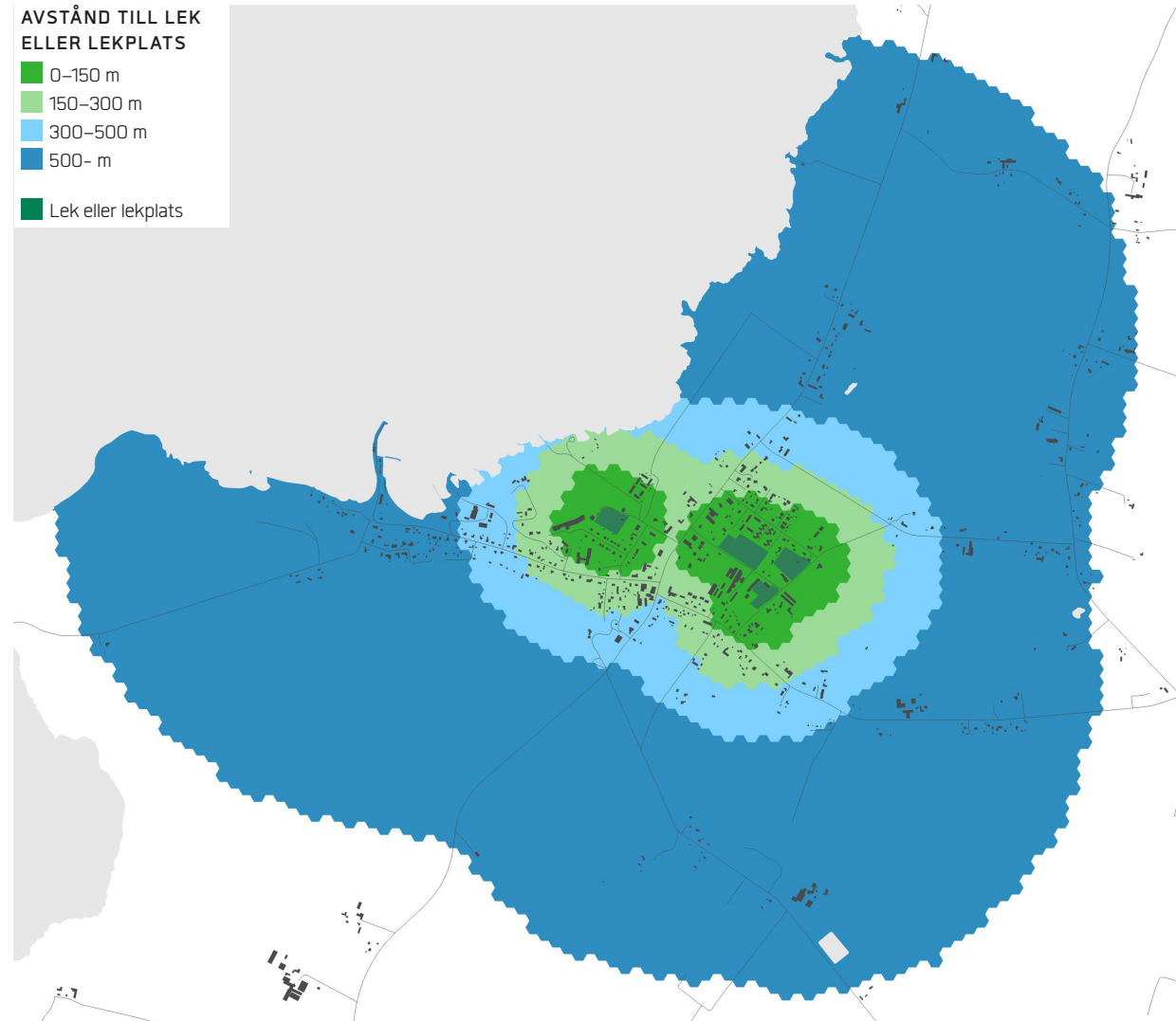
*Analysen redovisar avståndet (fågelvägen) till närmaste sociotopyta med värdet lek eller lekplats.*

Barn behöver grönområden och utemiljöer för sin mentala, sociala och fysiska/motoriska utveckling. Lek och fysisk aktivitet utomhus är avgörande för barns hälsa. Barn leker hela tiden och överallt, och ofta kan en ofrafikerad gata eller en skogsdunge nära hemmet vara den plats där den mesta leken sker. Allra bäst är närhet till både lekplatser och natur. Naturen har också ett stort värde som pedagogisk resurs för grundskolor och förskolor.

Lekplatsen och skolgården är viktiga platser för lek. I den tidigare sociotopkarteringen angavs även Postparken, Näktergalsparken och fotbollsplanen som platser med lekkvaliteter.

Postparken är en park med gungor och klätterträd som förskolan nyttjar frekvent. Även näktergalslunden nyttjas frekvent av förskolor och dagmammor, främst för kojbygge och grillning.

Fotbollsplanen är en plats som eleverna i Öja skola gärna besöker på fritiden. Här spelar man fotboll, brännboll och leker lekar.

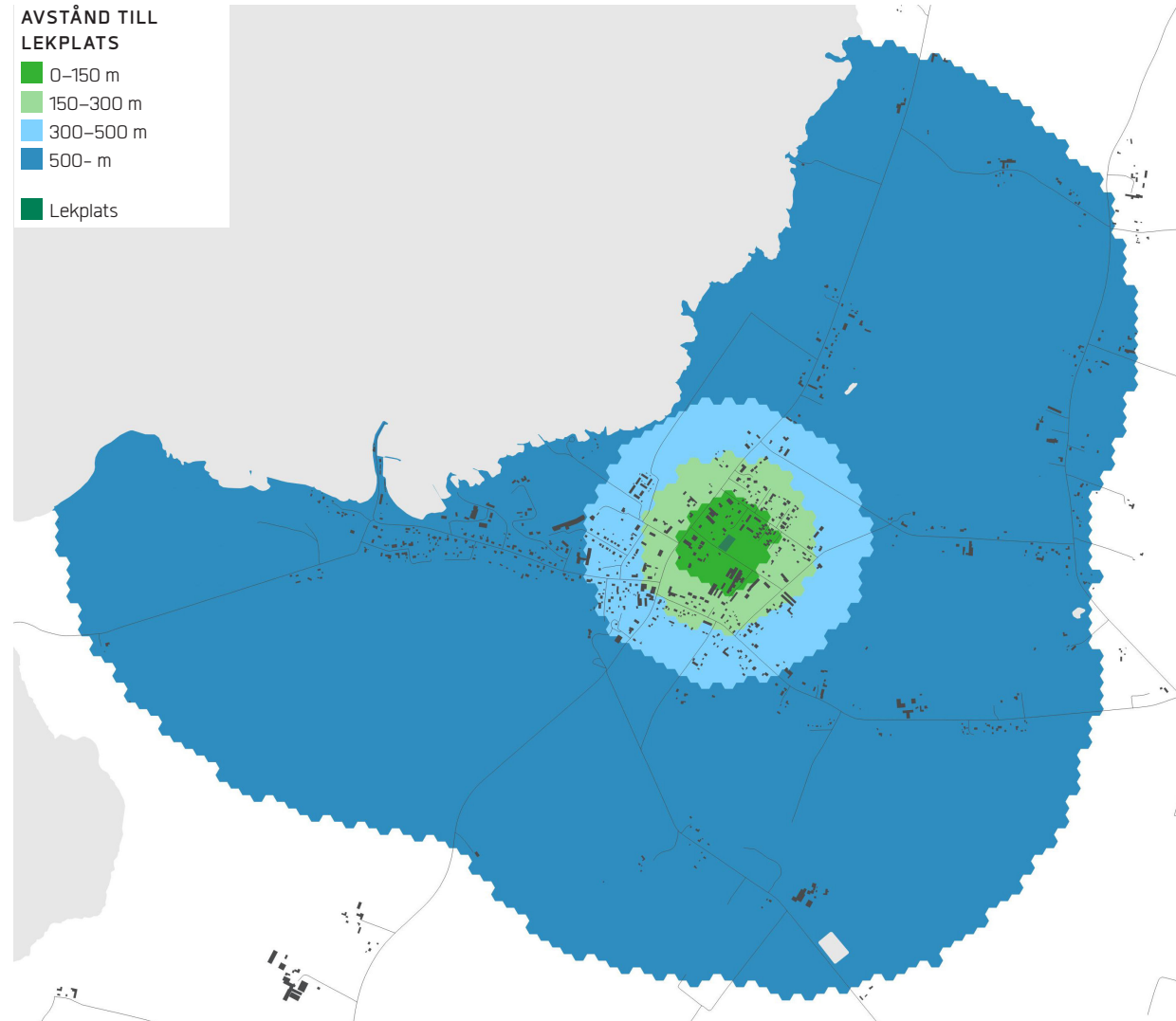


# AVSTÅND TILL LEKPLATS

*Analysen redovisar avståndet (fågelvägen) till närmaste sociotopyta med värdet lekplats.*

Planeringen av lekplatsutbudet baseras i många kommuner på ett uppskattat maxavstånd till närmaste lekplats. Avståndet ska fungera som en riktlinje för hur långt man som förälder eller barn behöver gå för att komma till närmsta lekplats. Enligt en undersökning från 2014, där 27 kommuner tillfrågats, varierar kommunernas riktlinjer mellan 300 och 500 meter (Movium fakta, nummer 5, 2014).

Det finns en kommunal lekplats vid Skolvägen som skolan använder en del till både lek och undervisning. Även skolgården nyttjas som lekplats när skolan är stängd.



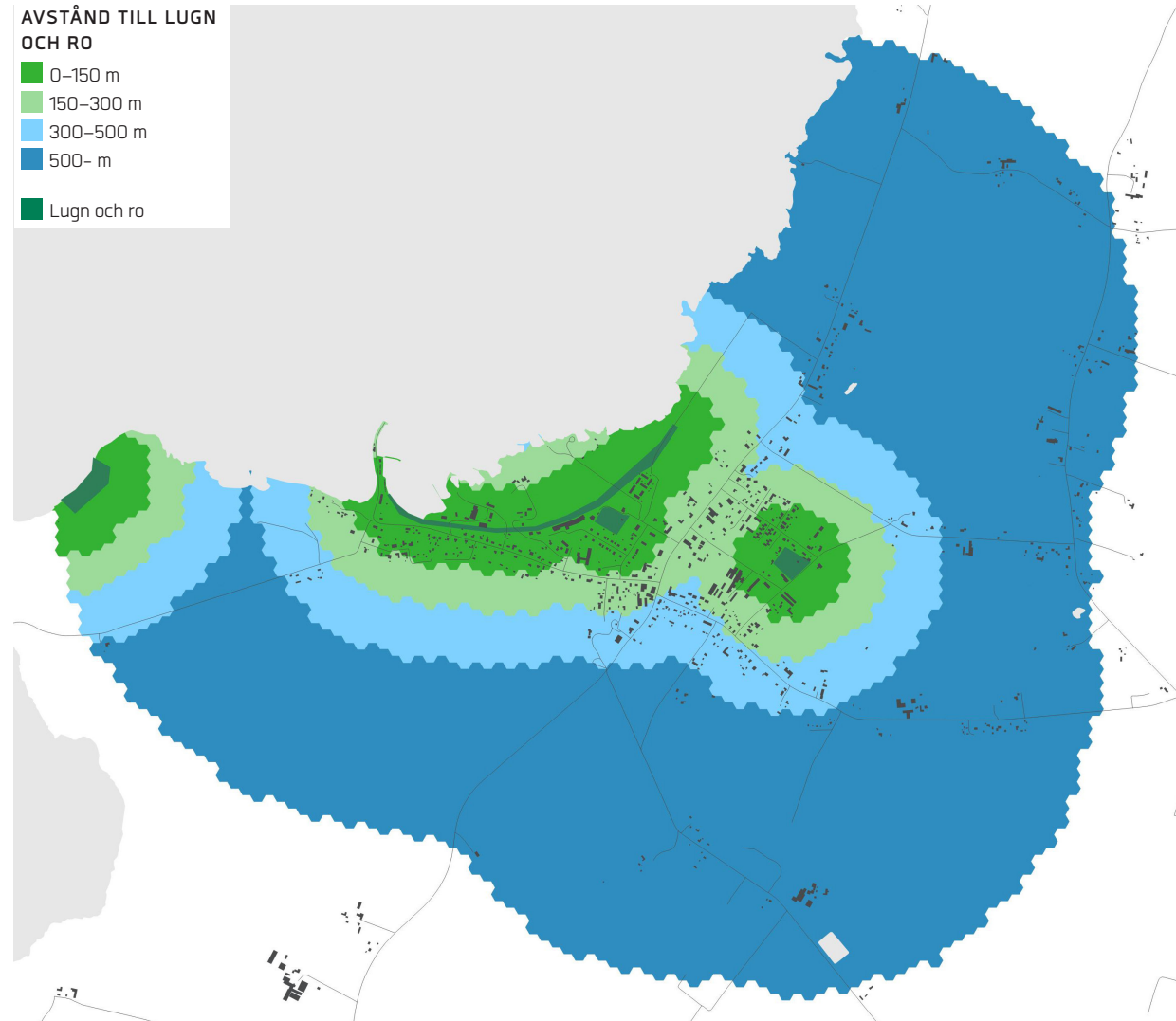
# AVSTÅND TILL LUGN OCH RO

*Analysen redovisar avståndet till närmaste sociotopyta med värdet lugn och ro.*

Med ökad trafik och tätare bebyggelse blir buller allt vanligare i städer och tätorter och tystnad blir en alltmer eftersökt kvalitet. Att miljön ska vara fri från buller är viktigt för att uppleva ostördhet och få möjlighet till återhämtning (Boverket, *Bostadsnära natur – inspiration & vägledning*, 2007).

Stockholms stad har tillsammans med Stockholms universitet undersökt hur besökare i parker och grönområden upplever ljudkvaliteten. I rapporten *Upplevd ljudmiljö i parker och grönområden i Stockholm* (2008) har den faktiska ljudnivån jämförts med besökarnas upplevelser. Resultatet visar att ljudnivån i stadsnära grönområden och stadsparker bör understiga 50 dB(A) för att upplevas som rofyllda.

Majoriteten av Burgsviksborna når ett grönområde som erbjuder lugn och ro inom 300 meter. Utöver de platser som framkommer i webbdialogen har flertalet platser bedömt som rofyllda i expertvärderingen.

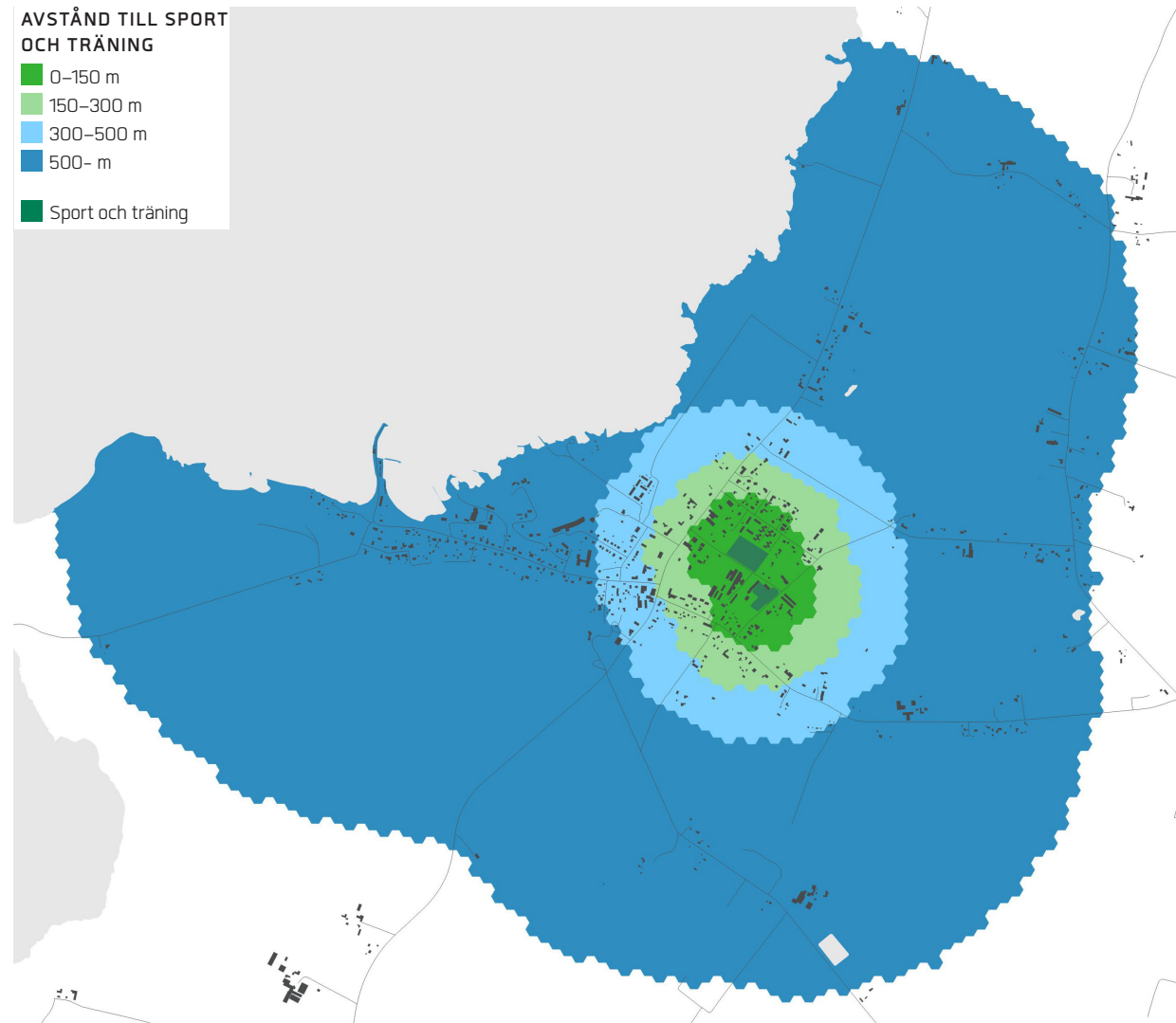


# AVSTÅND TILL SPORT OCH TRÄNING

*Analysen redovisar avståndet till närmaste sociotopyta med värdet sport och träning.*

Det finns ett tydligt samband mellan fysisk aktivitet, hälsa och välbefinnande. Rörelse, träning och motion i vardagen gör att vi mår bättre och blir gladare. Även om det finns gott om natur för friluftsliv och rekreation kan tillgängligheten till den vara begränsad. Vägar och bebyggelse kan vara fysiska barriärer och tillgängligheten kan begränsas av brist på stigar, toaletter eller andra faciliteter. Tillgänglighet handlar också om människors kunskap om att områden faktiskt existerar samt föreställningar om hur tillgängliga de är. Det behövs mycket information som marknadsför naturen och lockar ut människor. Att känna sig välkommen till, lockad och stimulerad av den tätortsnära naturen är avgörande för att området skall användas.

I den tidigare sociotopkarteringen angavs skolgården och fotbollsplanen som viktiga platser för spontanidrott. I webbdialogen benämns platsen som "före detta fotbollsplanen" och "gamla fotbollsplanen", vilket tyder på att den inte längre används på samma sätt. I webbdialogen framförs önskemål om att rusta upp planen. Det finns även önskemål om ett utegym på platsen.



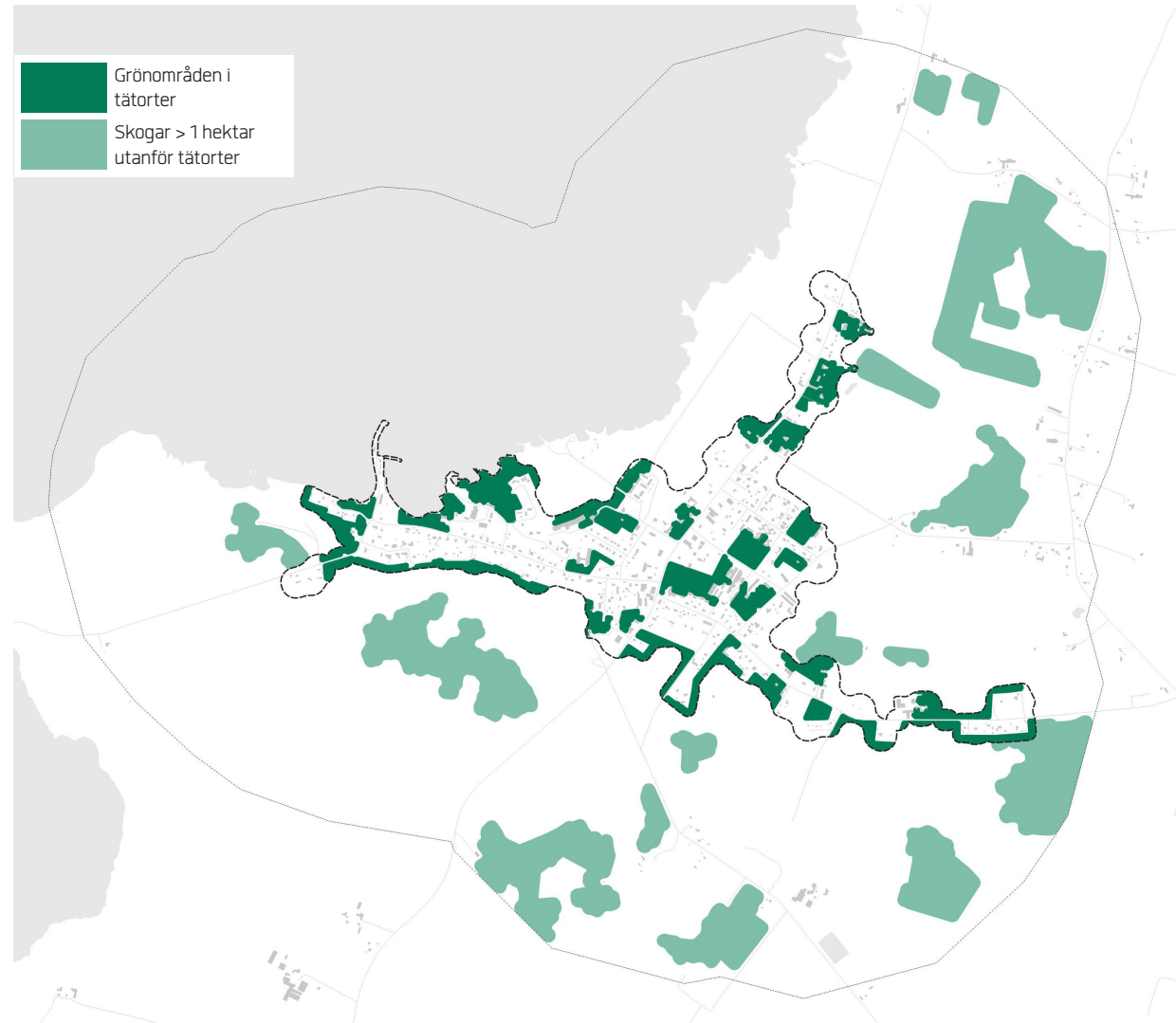
TILLGÅNG TILL GRÖNOMRÅDEN



# GRÖNOMRÅDEN I TÄTORTER

Sociotopkarteringen utgår från brukarvärderingen och syftar till att hitta ytor med höga sociala värden. Den utgör därför ingen fullständig kartläggning av grönstrukturen och jämförelser mellan tätorter kan därför bli missvisande. Tillgången till grönområden analyseras därför bättre med hjälp av den kartläggningen av grönstrukturen i landets tätorter som SCB har gjort. Denna kartläggning redovisar samtliga grönområden som uppgår till minst 0,5 hektar och som är allmänt tillgängliga. Betesmark inkluderas, men inte åkermark.

Analysunderlaget kompletterats med skogar som uppgår till minst 1 hektar utanför tätorterna.



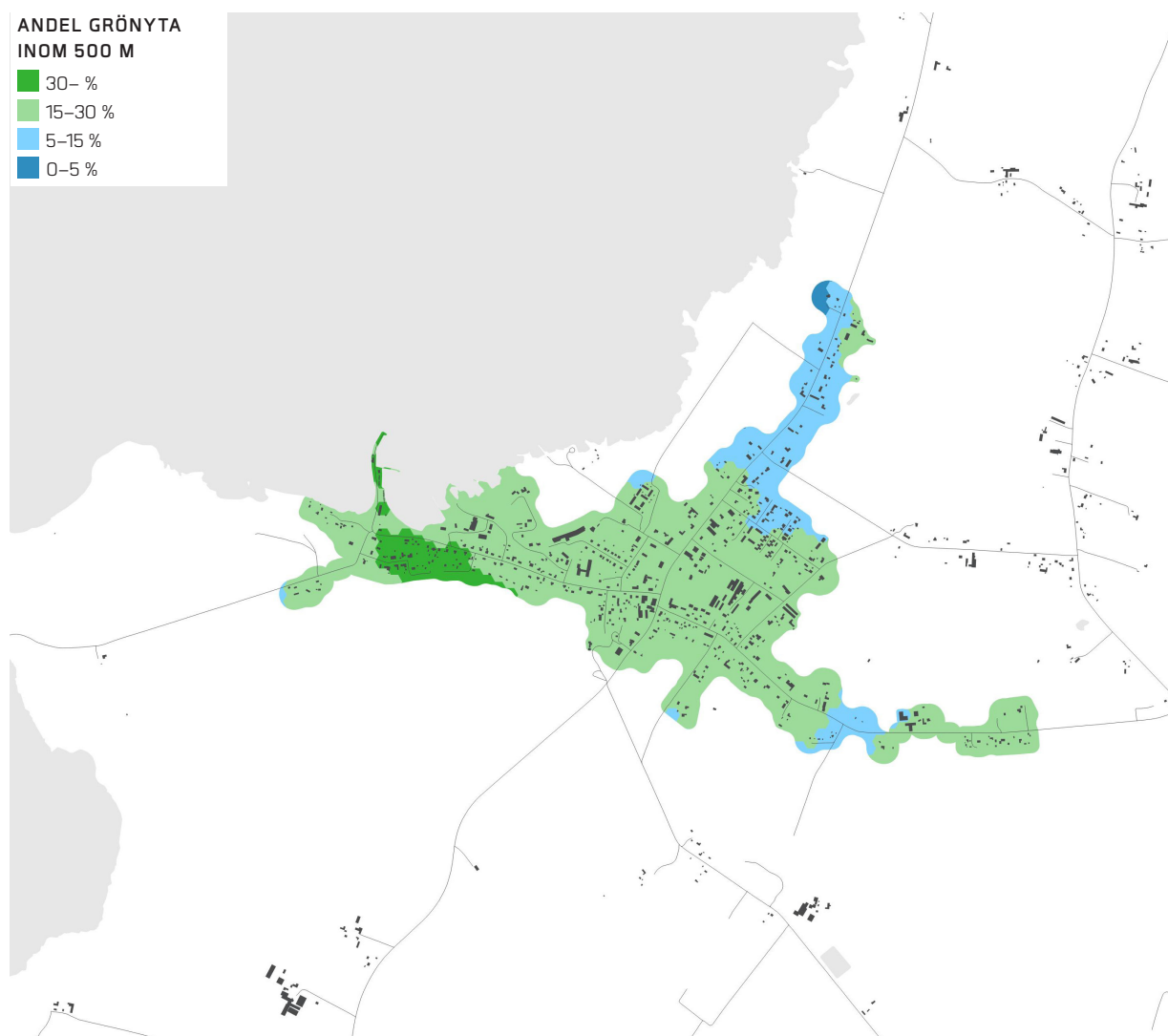
# ANDEL GRÖNYTA

Analysen redovisar andelen offentligt tillgänglig grönyta inom 500 meters radie. Som underlag har data från SCB använts (grönområden i tätorter).

Offentliga platser behövs för social integration, rekreation, naturupplevelser och barns lek och utveckling. Dessa funktioner kan inte lösas på privat mark utan representerar allmänna värden som bara kan skapas i det offentliga rummet. Offentliga platser är till exempel torg, parker och naturområden. Offentliga platser är i olika grad ytkrävande och i planeringen behöver mark avsättas för dessa.

Ett enkelt sätt att analysera hur mycket markyta som avsätts för offentliga platser i ett område är att mäta hur stor andel av den totala markytan som de offentliga platserna upptar. FN:s organ för boende och stadsbyggnadsfrågor, UN Habitat, har gjort studier kring detta mått och rekommenderar minst 15 procent offentlig friyta för att tillgodose behovet av torg, parker och naturområden (UN Habitat, *Urban Planning for City Leaders*, 2014).

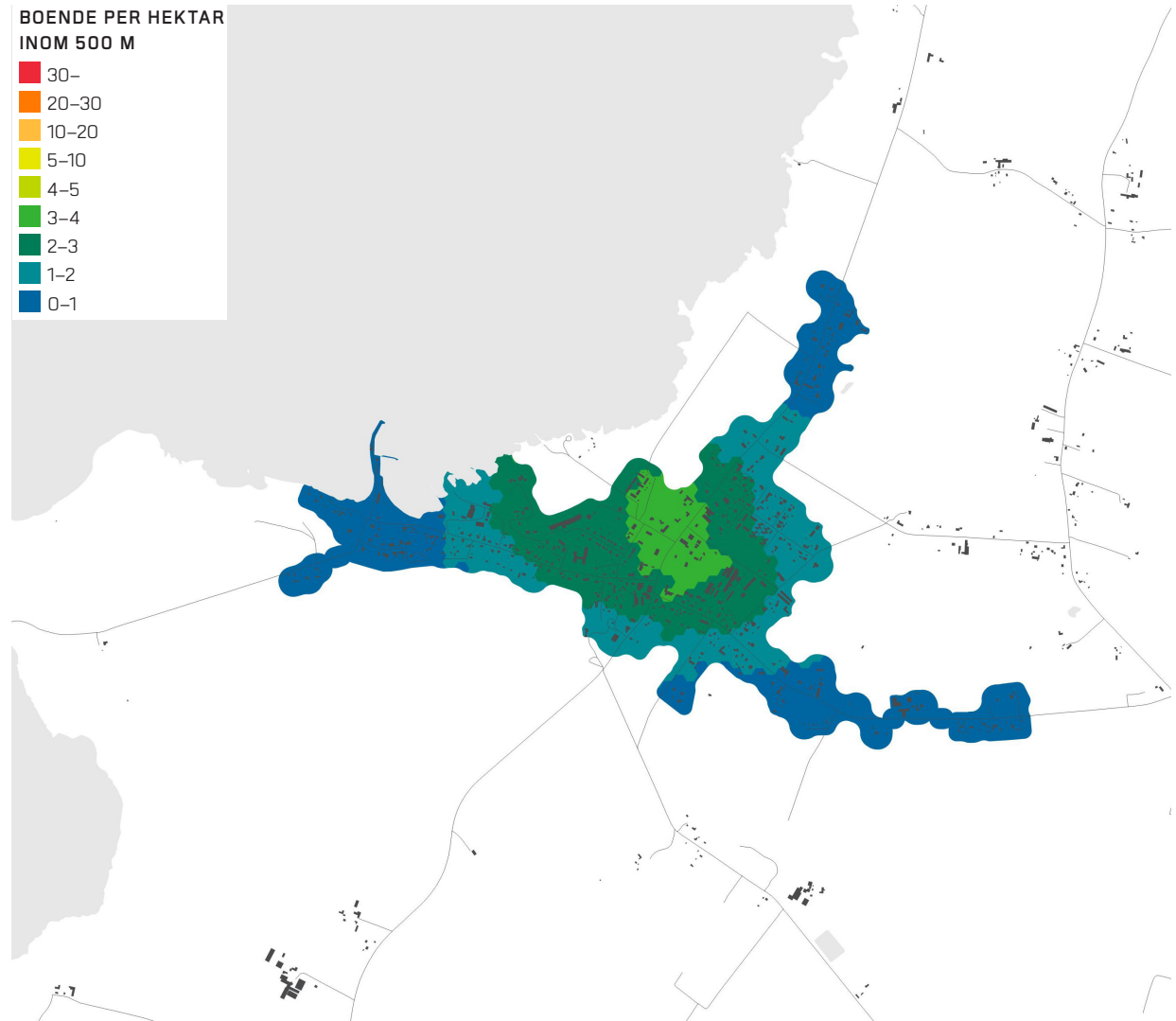
I Burgsvik uppgår andelen grönyta till över 15 procent i stora delar av tätorten. I de norra delarna av tätorten är andelen dock under 15 procent.



# BEFOLKNINGSTÄTHET

*Analysen redovisar antalet boende per hektar landyta inom 500 meters radie. Som underlag har data från SCB använts (boende inom 100-metersrutor).*

Den högsta befolkningstätheten finns i centrala Burgsvik.

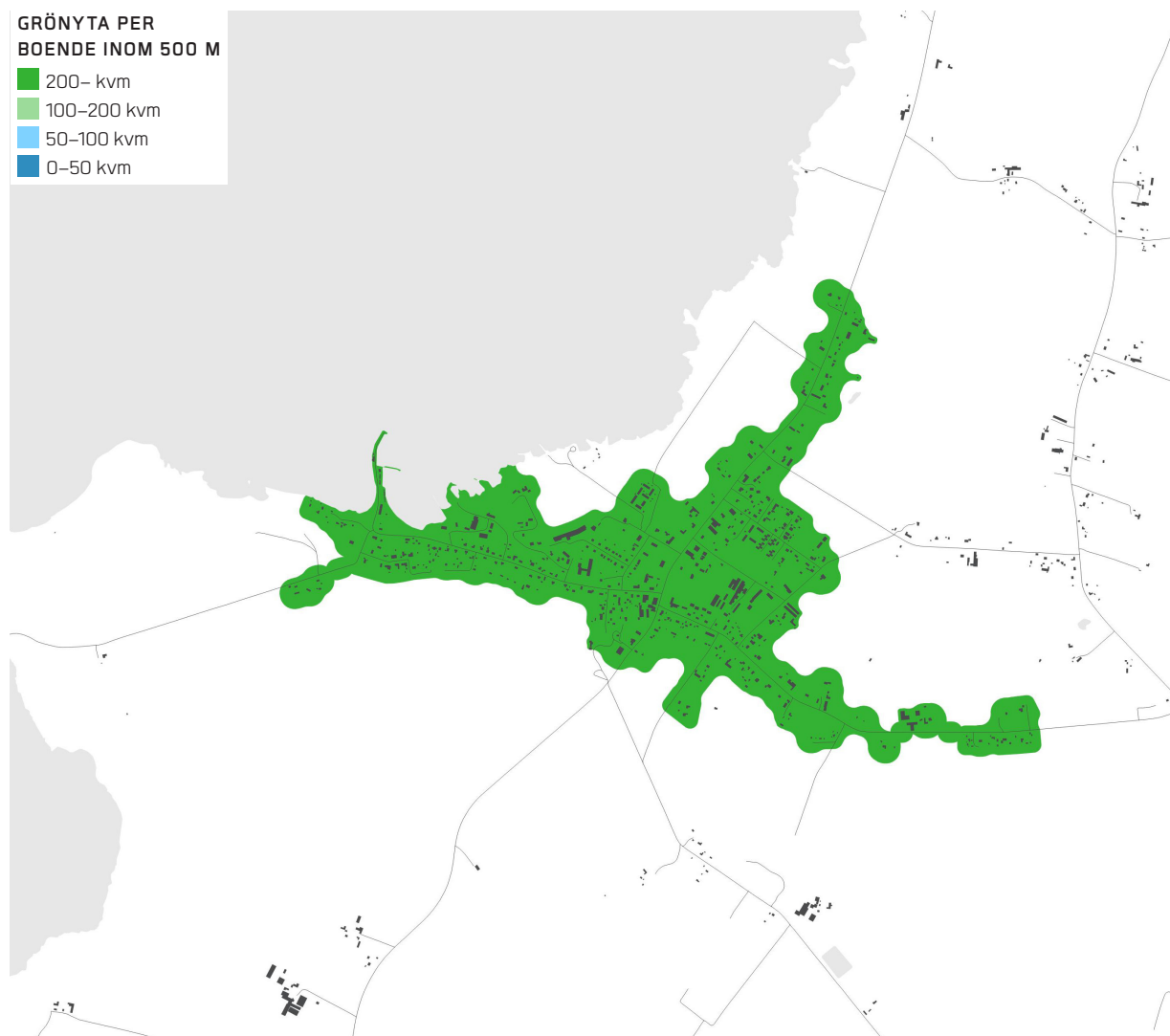


# GRÖNYTA PER PERSON

*Analysen redovisar offentligt tillgänglig grönyta per boende inom 500 meters radie. Som underlag har data från SCB använts (grönområden i tätorter och boende inom 100-metersrutor).*

Befolkningstätheten påverkar de offentliga grönytorna. En högre befolkningstäthet innebär ett högre besöksstryck, eventuell trängsel och därmed mer slitage på de offentliga grönytorna. Det behövs ett mått som säkerställer en tillräcklig mängd offentliga grönytor i förhållande till befolkningsmängden. Detta mått kallas rymlighet och mäts som kvadratmeter offentlig grönyta per boende. The World Health Organization (WHO) rekommenderar minst 9 kvadratmeter offentlig grönyta per boende (European Commission, Joint Research Centre, *Measuring the Accessibility of Urban Green Areas. A comparison of the Green ESM with other datasets in four European cities*, 2016).

Rymligheten i Burgsvik är mycket hög och uppgår till över 100 kvadratmeter grönyta per boende i hela tätorten.



# JÄMFÖRELSE MELLAN GOTLANDS TÄTORTER

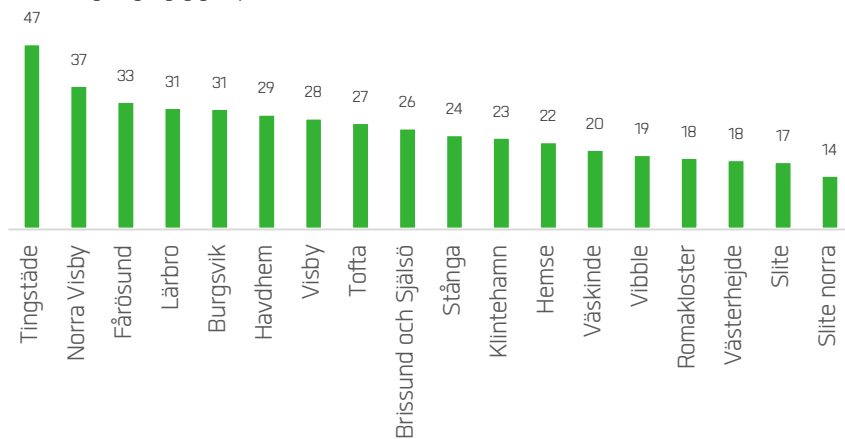
Diagrammen nedan redovisar andel grönyta respektive grönyta per person inom Gotlands tätorter. Endast permanentboende inkluderas (statistik för fritidsboende saknas). I tätorter med många fritidsboende är mängden grönyta per person under sommarhalvåret därför mindre än vad diagrammet visar. Katthammarsvik klassades inte som en tätort 2015 när SCB gjorde karteringen och Katthammarsvik saknas därför i diagrammen.

Både andelen grönyta och grönyta per person varierar stort. Befolkningstätheten i tätorterna påverkar tydligt mängden grönyta per person. Visby har till exempel en relativt stor andel

grönyta jämfört med andra tätorter, men den höga befolkningstätheten medför att mängden grönyta per person blir liten. Det ska dock sägas att mängden grönyta per person på intet sätt är låg i Visby. The World Health Organization (WHO) rekommenderar minst 9 kvadratmeter offentlig grönyta per boende, vilket uppfylls med god marginal i Visby.

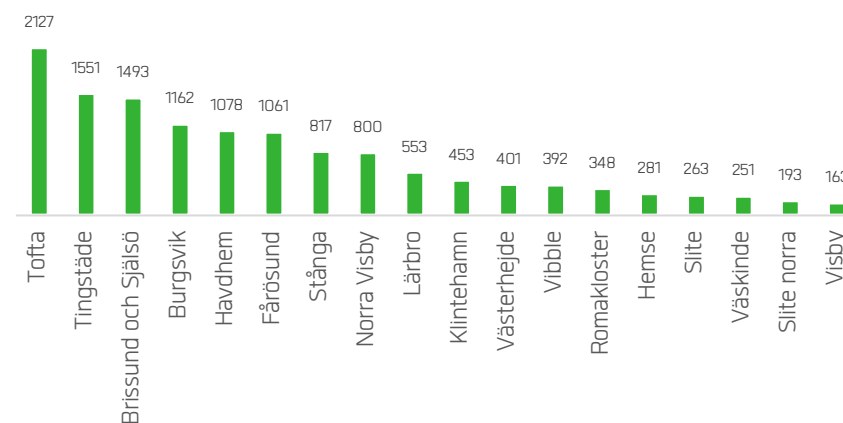
## ANDEL GRÖNYTA

Andel offentligt tillgänglig grönyta i Gotlands tätorter (%)



## GRÖNYTA PER PERSON

Offentligt tillgänglig grönyta per boende i Gotlands tätorter (kvm)





# UPPLEVD TILLGÅNG OCH NÖJDHET

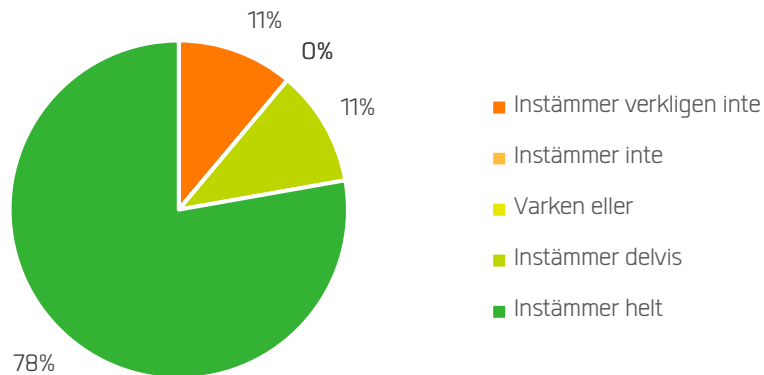
I webbdialogen fanns det utöver att markera platser även möjlighet att svara på två påståenden:

- Jag upplever god tillgång på grönområden i min närhet (nio svarande)
- Jag är nöjd med parkerna och grönområdena där jag bor (nio svarande)

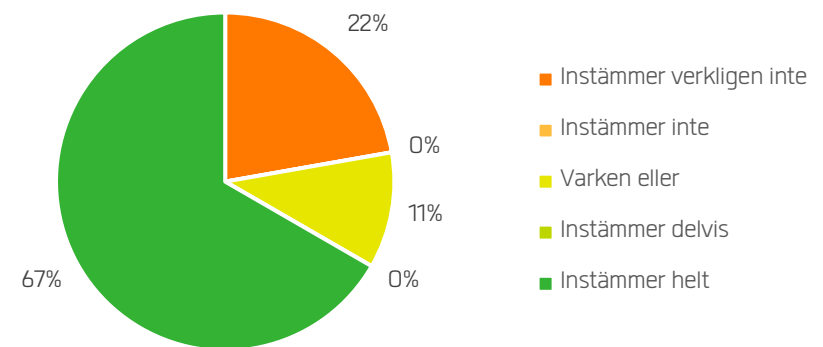
En klar majoritet (78 procent) av de svarande i Burgsvik upplever en god tillgång på grönområden. 11 procent av de svarande instämmer dock inte i detta påstående.

67 procent av de svarande är nöjda med parkerna och grönområdena, medan 22 procent inte är det.

Man kan tolka dessa svar som att tillgången på grönområden i Burgsvik är god, men att det finns behov av att utveckla grönområdena ytterligare för att göra dem mer attraktiva.



Svar på påståendet: Jag upplever god tillgång på grönområden i min närhet



Jag är nöjd med parkerna och grönområdena där jag bor

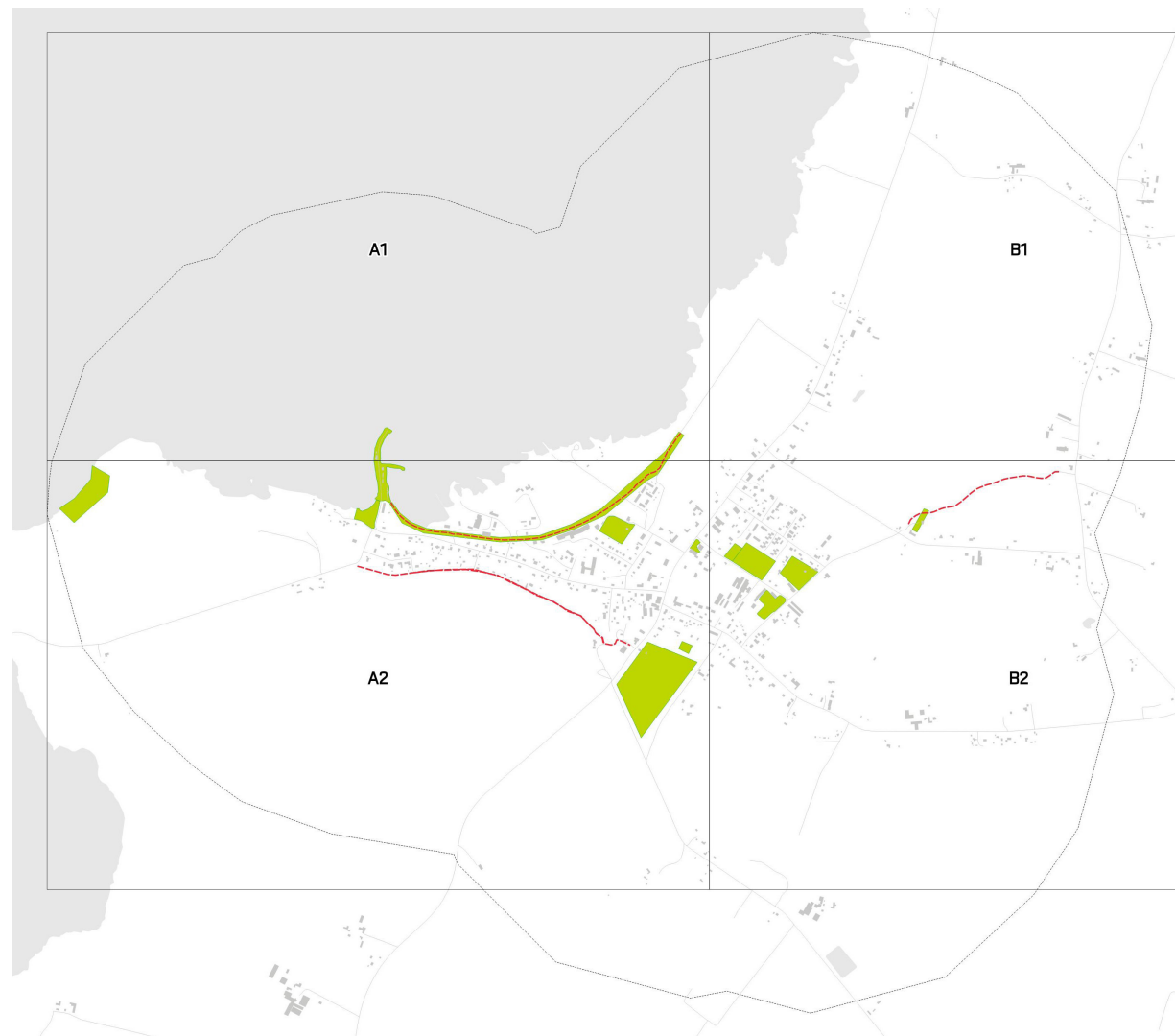
**REGISTER**

# KARTREGISTER

På sidorna som följer redovisas samtliga sociotopytor i Burgsvik, inklusive sociala värden. Även viktiga stråk redovisas.

## SOCIALA VÄRDEN

- Naturupplevelse (Na)
- Vinteraktivitet (Vi)
- Picknick (Pi)
- Lek (Le)
- Promenad (Pr)
- Utsikt (Ut)
- Lugn och Ro (Lu)
- Kulturupplevelse (Ku)
- Sport och träning (Sp)
- Mötesplats (Mö)
- Bad (Ba)
- Blomprakt (Bl)
- Bollplan (Bo)
- Djurhållning (Dj)
- Lekplats (Lp)
- Evenemang (Ev)
- Grönområde (Gr)
- Odling (Od)
- Vattenkontakt (Va)
- Skogskänsla (Sk)



A1



Valar  
Na.Pr. Ut. Lu. Ba. Gr. Va.

Hämnen  
Vi. Ut. Mo. Ba. Va.

Badstranden

Banvallen  
Vi. Pr. Lu. Sp. Gr.



A2

Valia  
Na,Pr,Ut,Lu,Ba,Gr,Va.

Hammen  
Vi,Ut,Mö,Ba,Va.

Badstranden  
Pl,Ut,Ba,Gr,Va.

Banvallen  
Vi,Pr,Lu,Sp,Gr.

Postparken  
Le,Lu,Mö,Gr.

Macken  
Mö.

Mö,Lp,Gr.

Skridskodammen  
Vi,Gr.

Våtmarken söder om skridskodammen  
Na,Lu,Gr.





B1



B2

Kyrkstigen  
Na, Pr, Lu, Gr, SK

Mäcken  
Mö

Lekplatsen  
Mö, Lp, Gr

Gamla fotbollsplanen  
Le, Sp, Bo, Gr

Näktergalslunden  
Na, Pi, Le, Lu, Gr

Skolgården  
Vi, Sp, Mö, Lp

Vi, Gr



