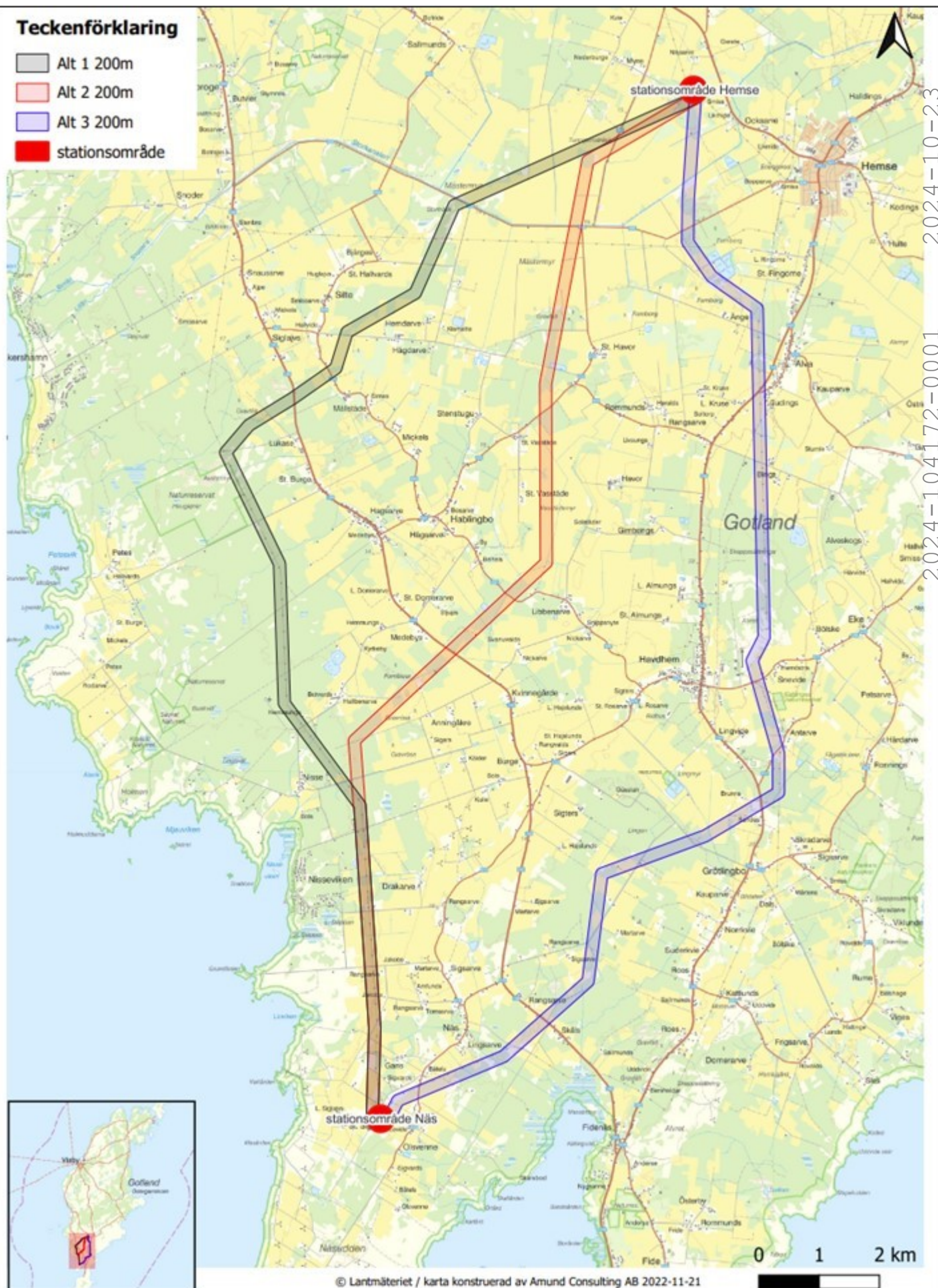






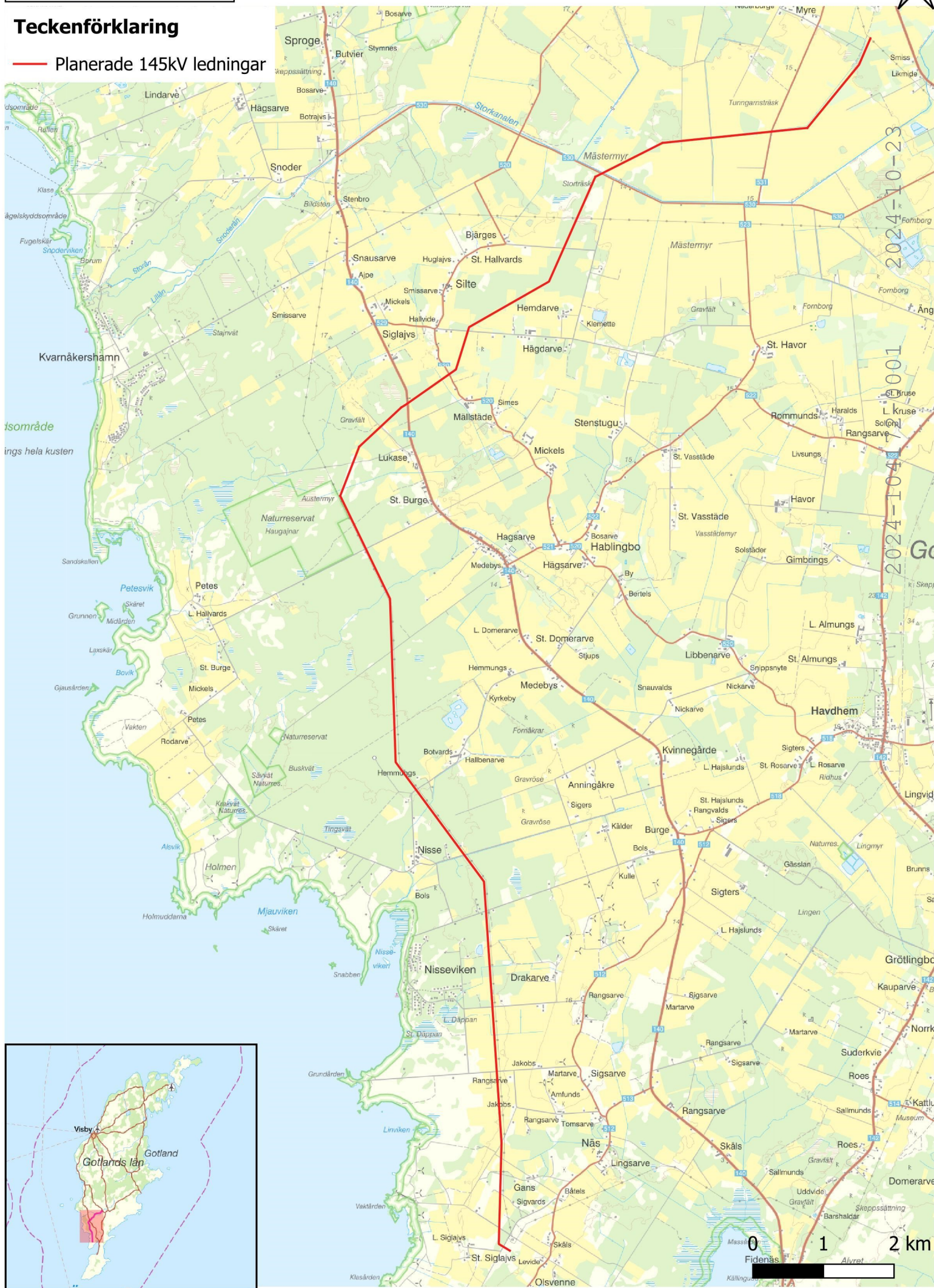
# Teckenförklaring

- Alt 1 200m
- Alt 2 200m
- Alt 3 200m
- stationsområde

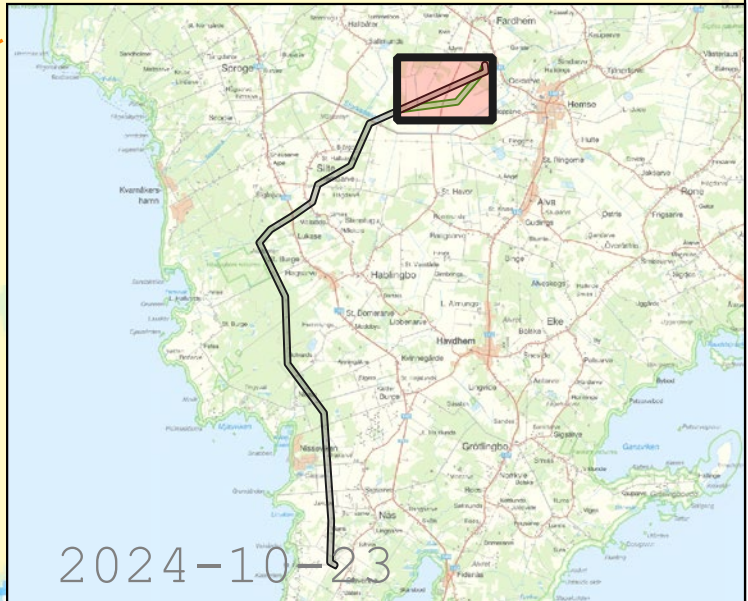




— Planerade 145kV ledningar

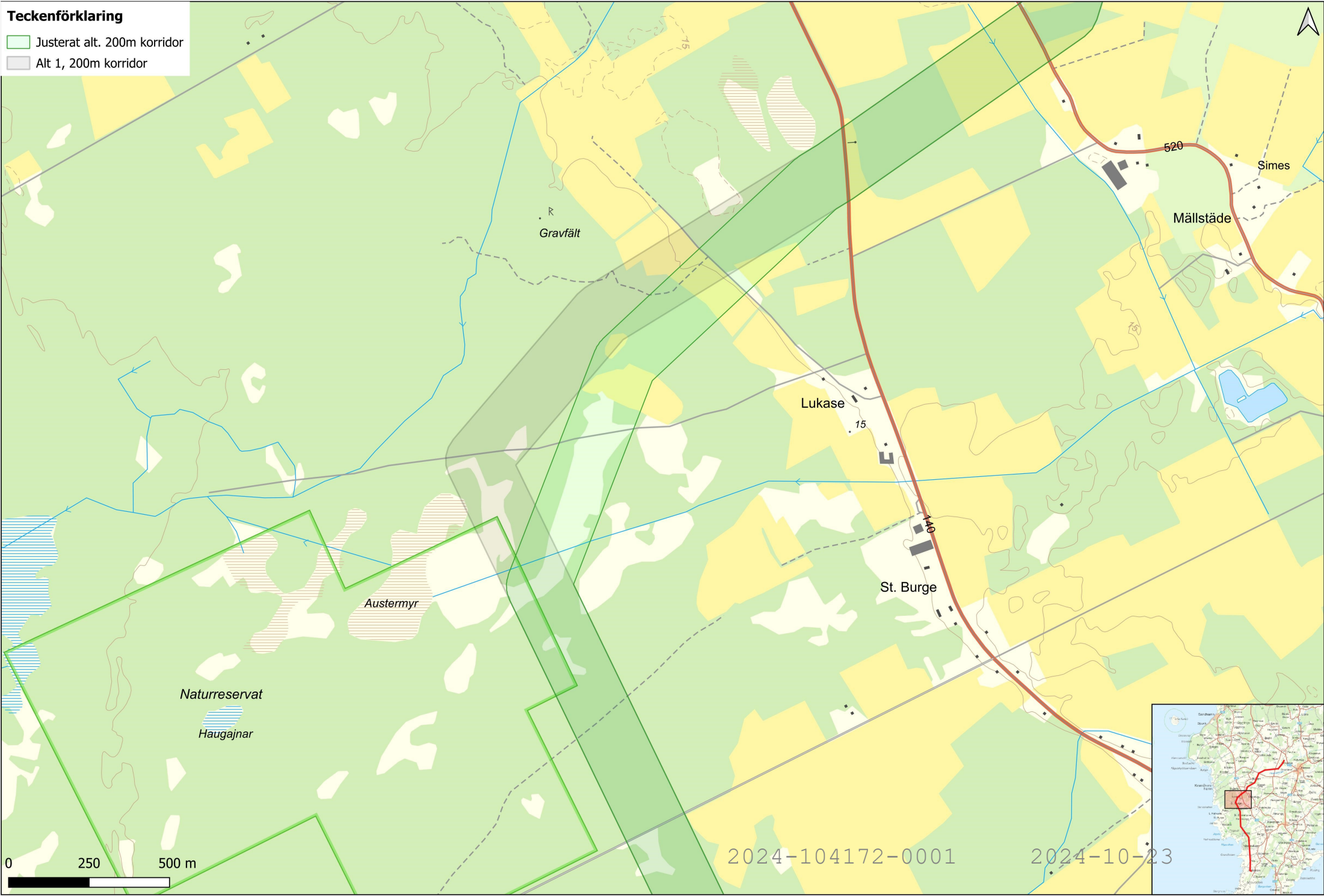








Hemse-Näs, justering vid Lukase





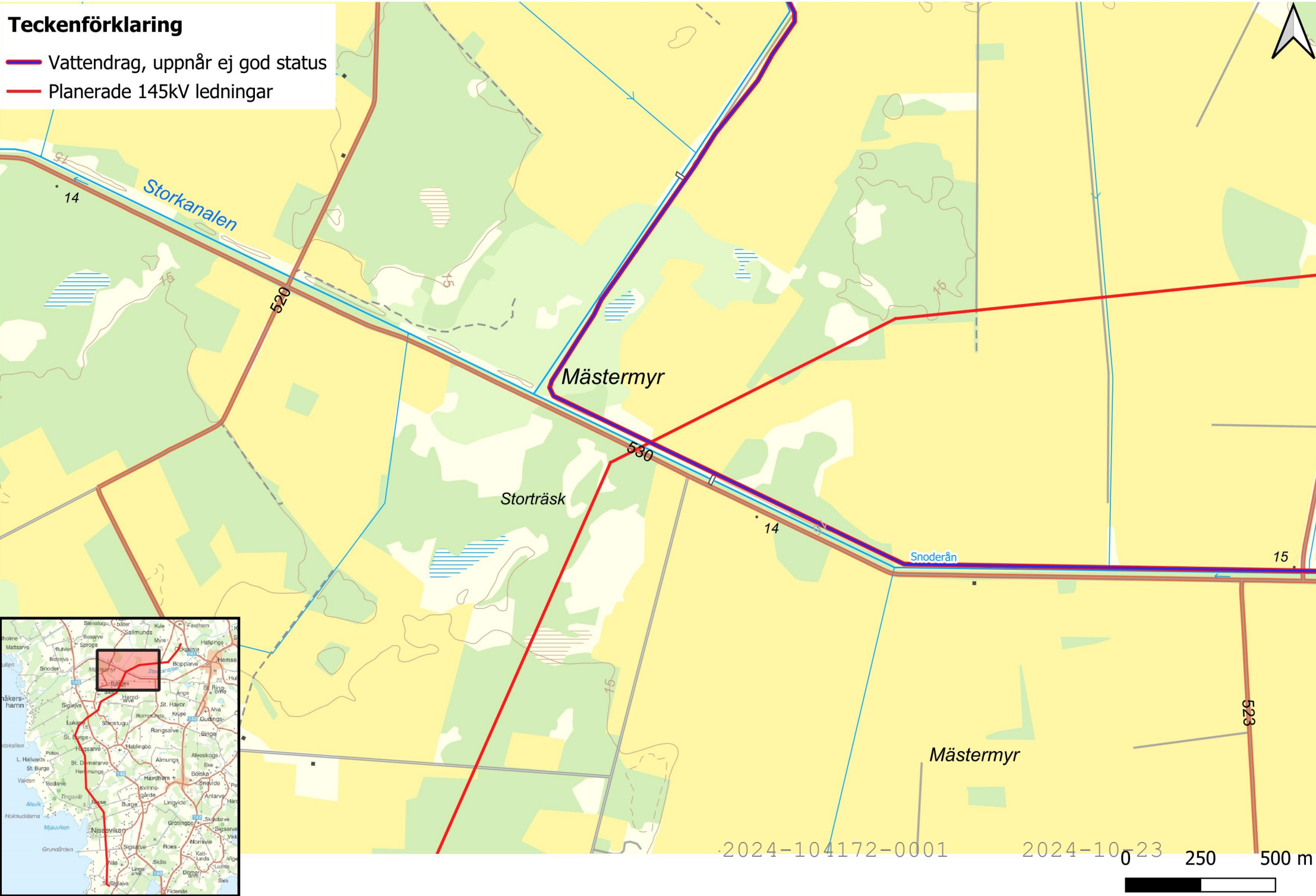




Hemse-Näs, Miljökvalitetsnormer kemisk och ekologisk status vattendrag Snoderån

**Teckenförklaring**

- Vattendrag, uppnår ej god status
- Planerade 145kV ledningar

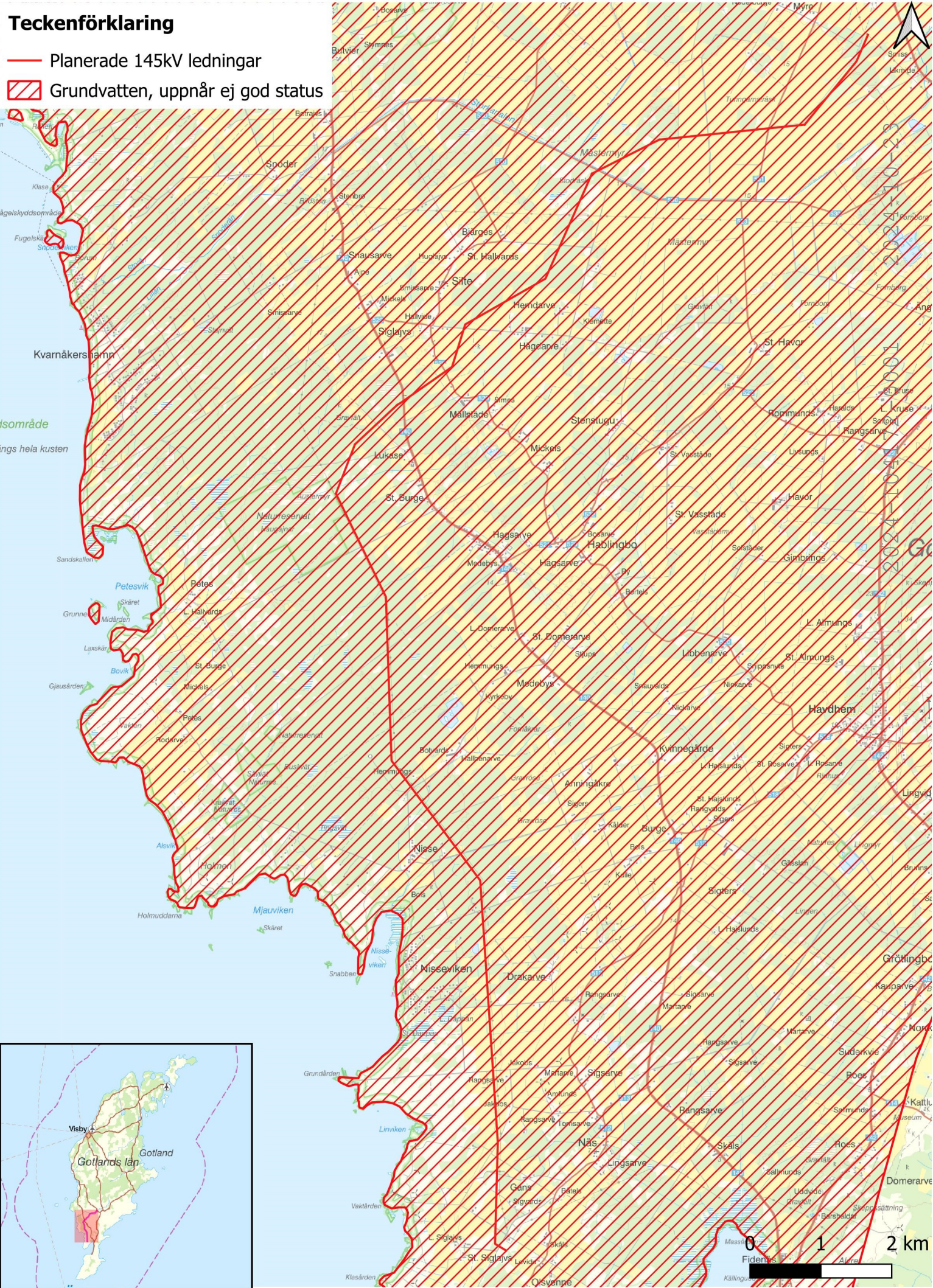




# Hemse -Näs, Miljö kvalitetsnormer Grundvatten ekologisk och kemisk status

## Teckenförklaring

- Planerade 145kV ledningar
- Grundvatten, uppnår ej god status

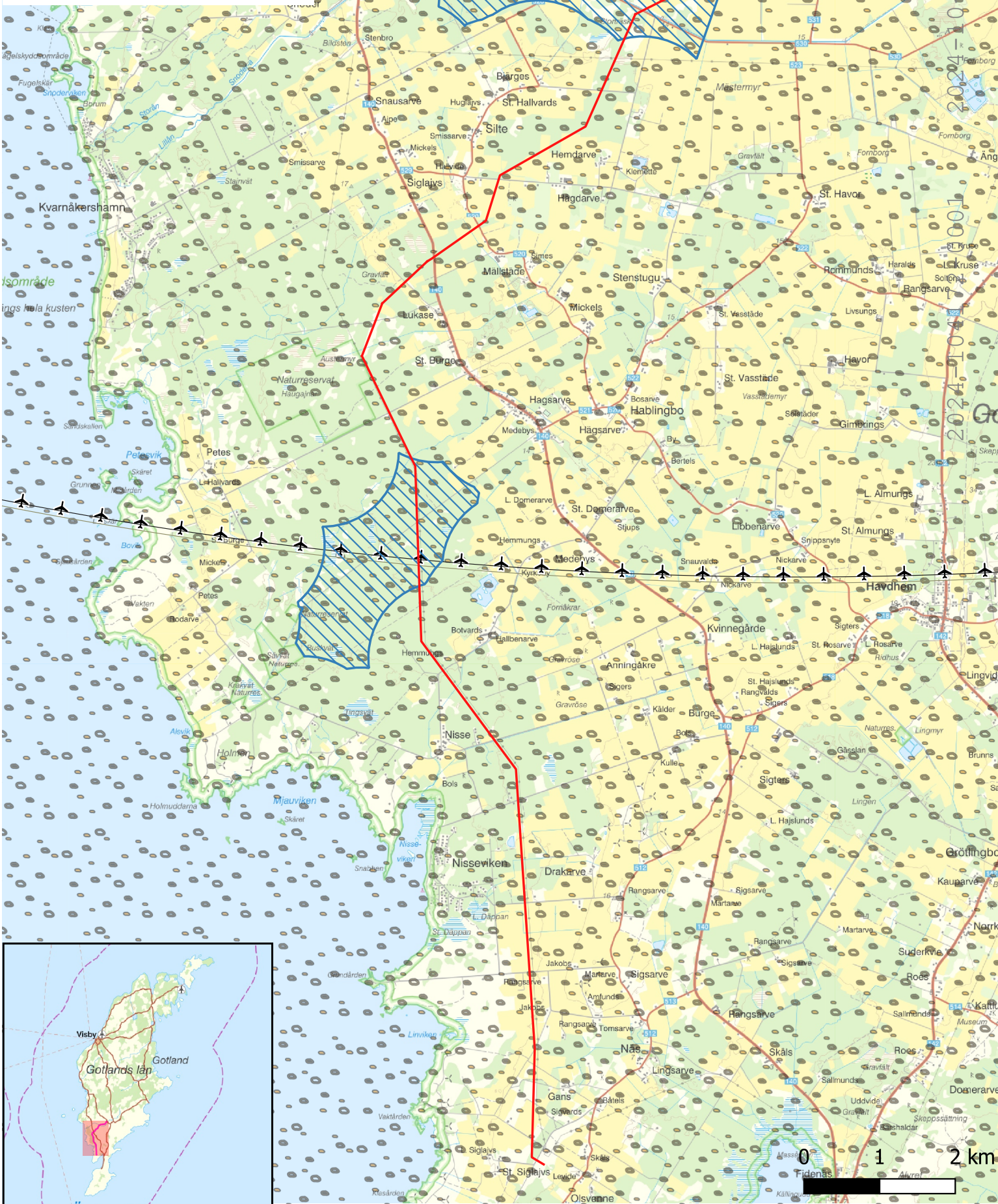




# Hemse - Näs, riksintresse totalförsvar

## Teckenförklaring

- Planerade 145KV ledningar
- Flygplats MSA
- Påverkansområde väderradar
- RI, vind, land, hav

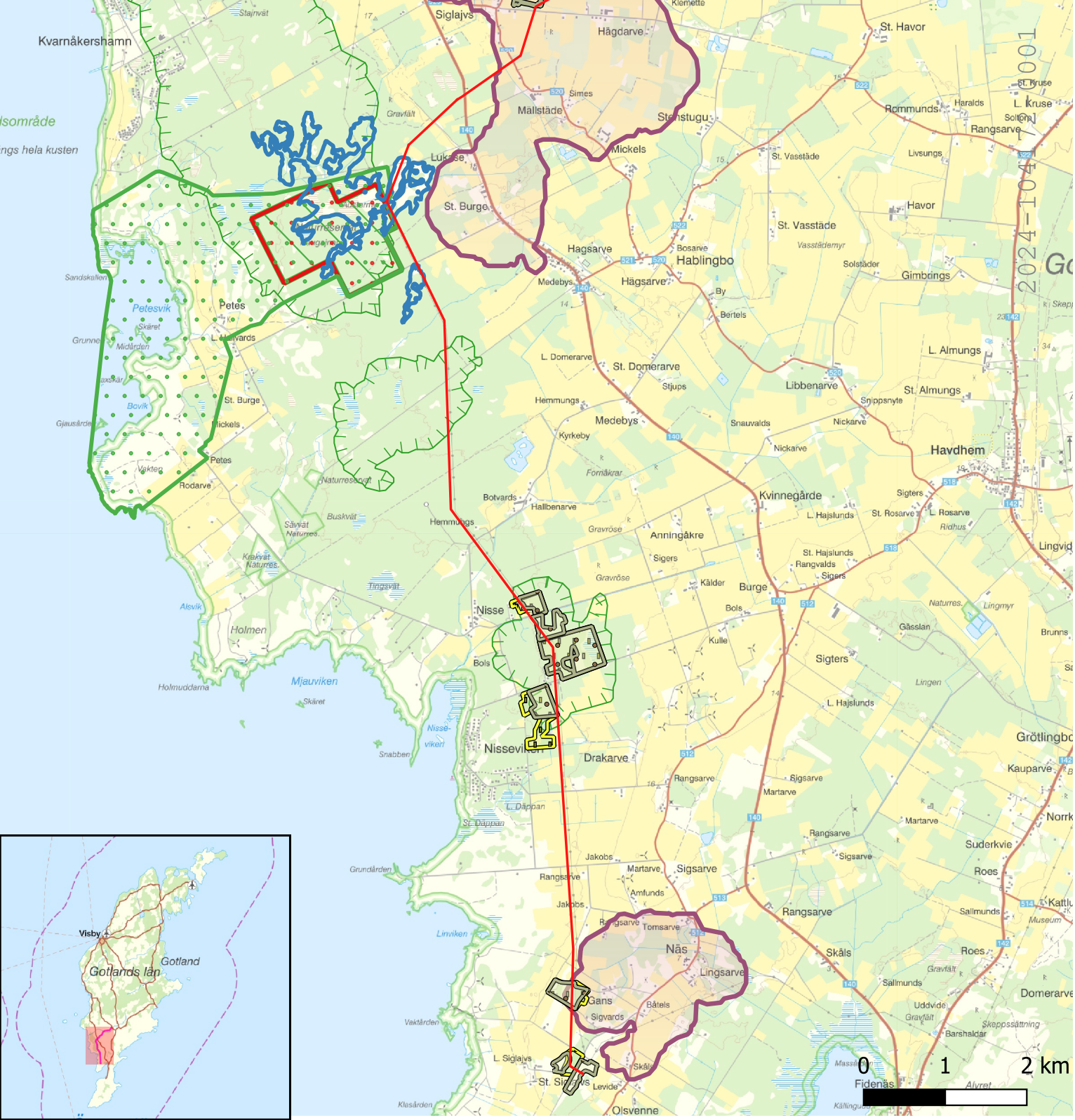




# Hemse - Näs, Översikt naturmiljö

## Teckenförklaring

- Planerade 145kV ledningar
- Natura2000
- Naturreservat
- Barrskog
- Ädellövskog
- Ängs- och betesmark
- Ängs- och hagmarker
- Våtmarksinventering
- RI Naturvård MB3kap6

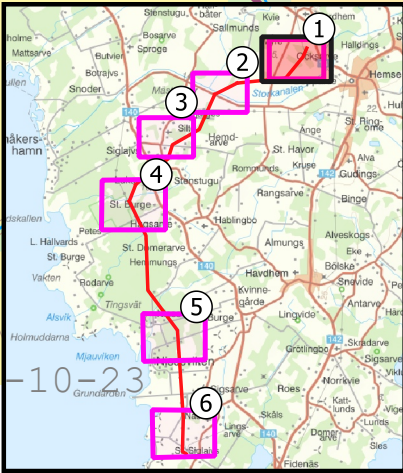
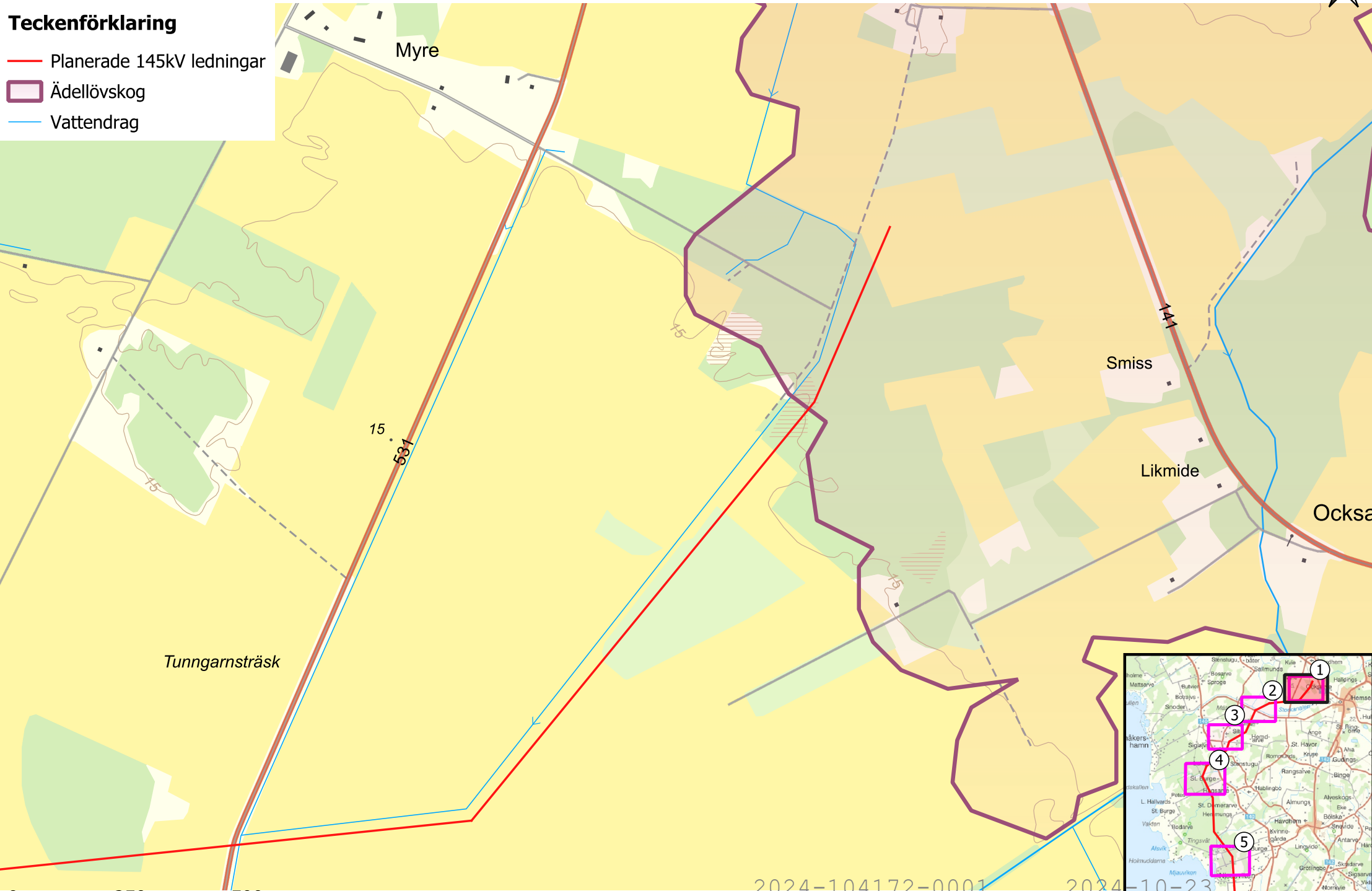




Naturmiljö Hemse-Näs detaljkarta 1

Teckenförklaring

- Planerade 145kV ledningar
- Ädellövskog
- Vattendrag



2024-104172-0001

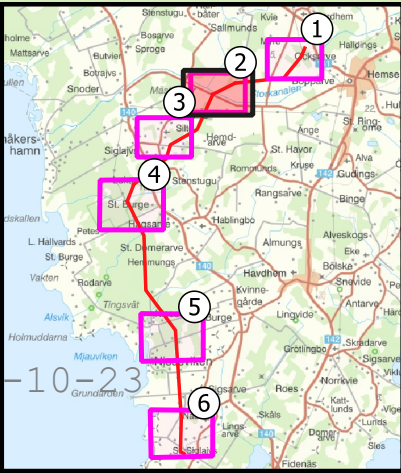
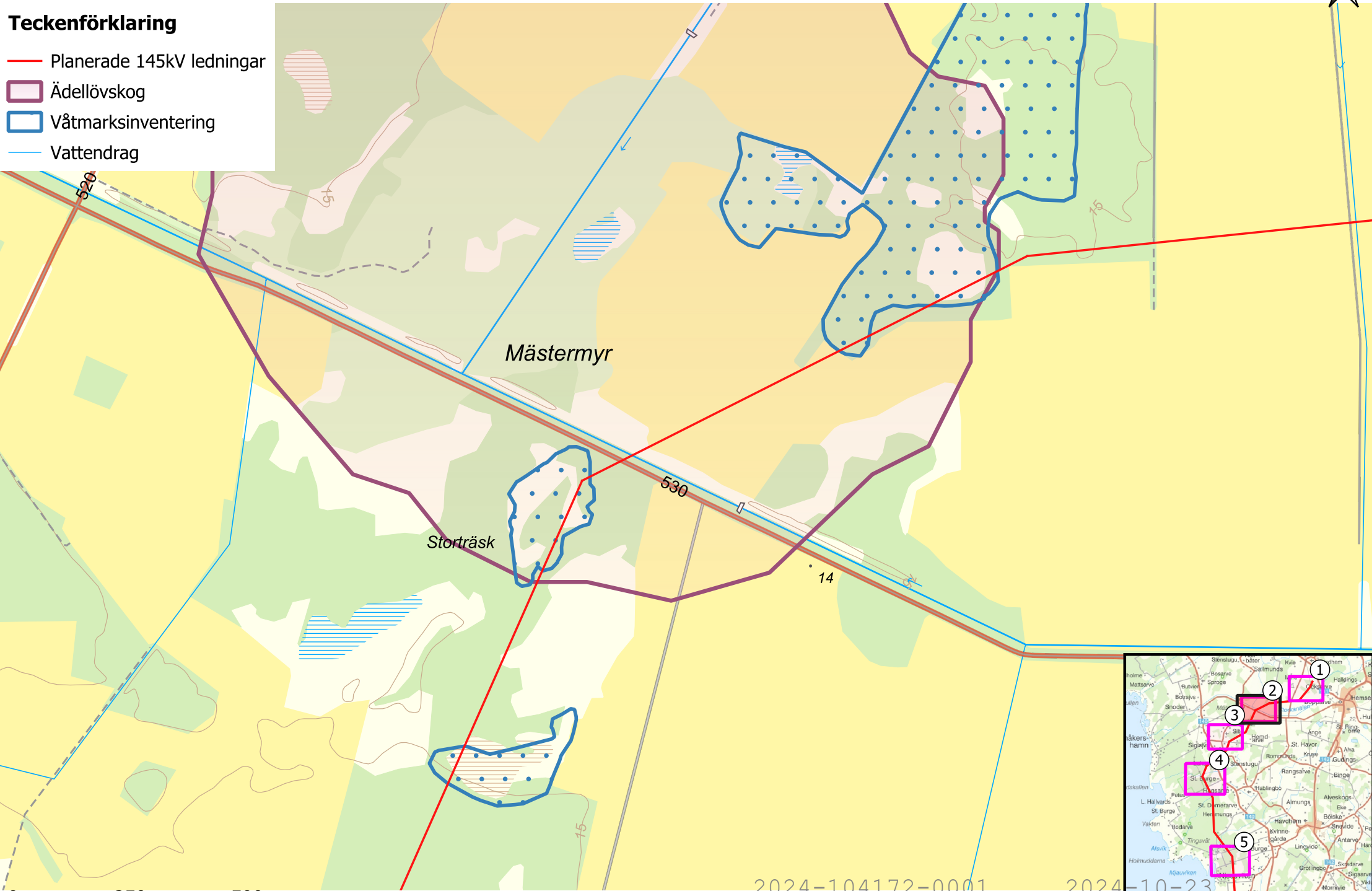
2024-10-23



Naturmiljö Hemse-Näs detaljkarta 2

Teckenförklaring

- Planerade 145kV ledningar
- Ädellövskog
- Våtmarksinventering
- Vattendrag



2024-104172-0001

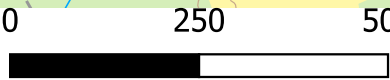
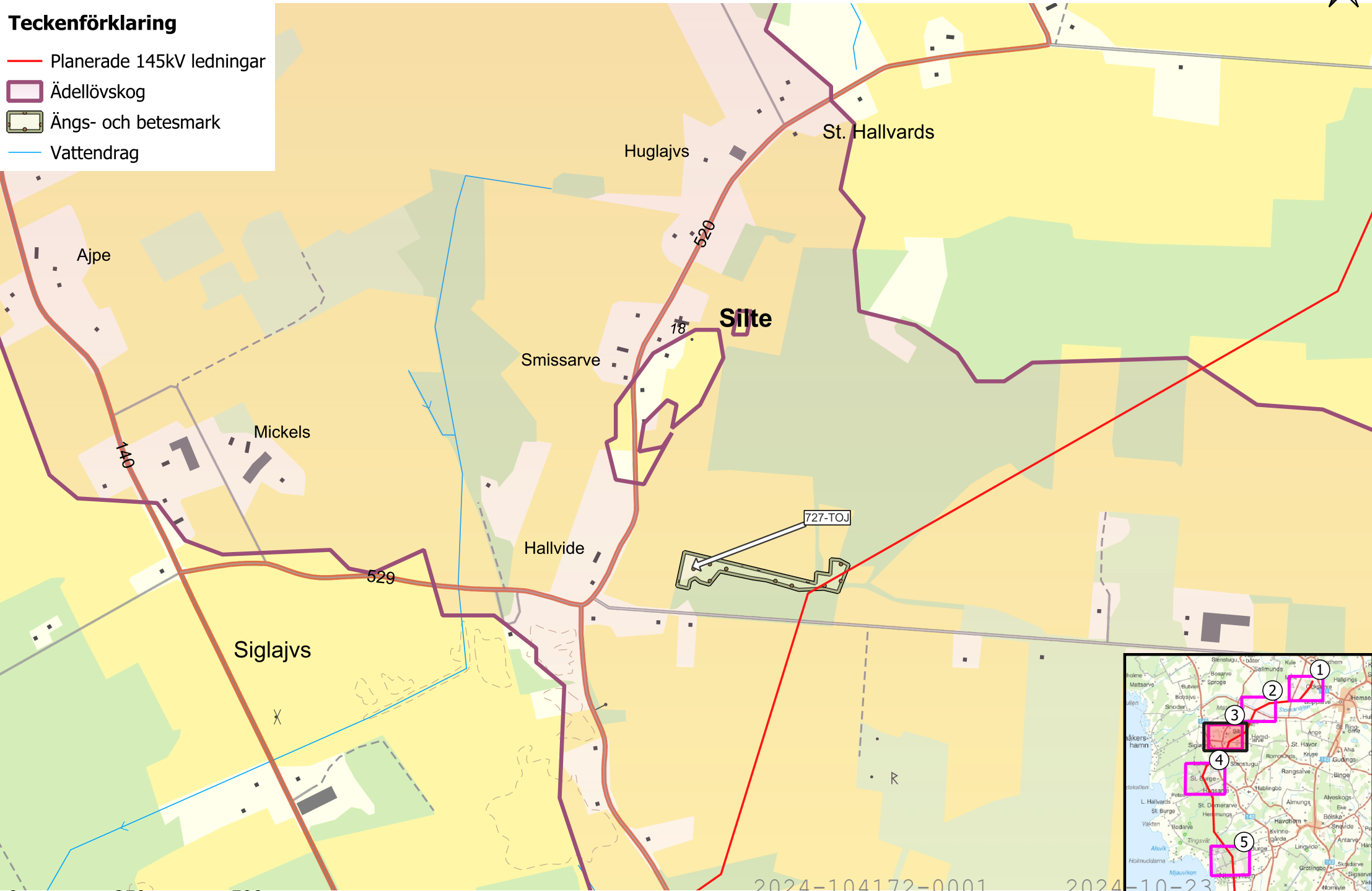
2024-10-23



Naturmiljö Hemse-Näs detaljkarta 3

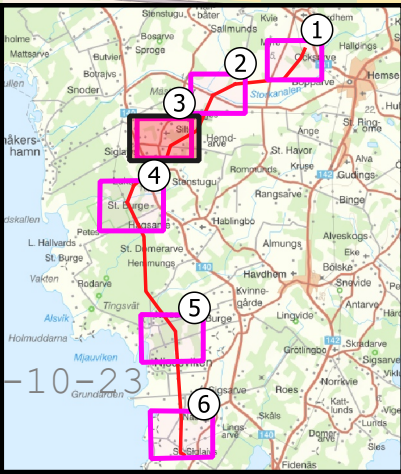
Teckenförklaring

- Planerade 145kV ledningar
- Ädellövskog
- Ängs- och betesmark
- Vattendrag



2024-104172-0001

2024-10-23



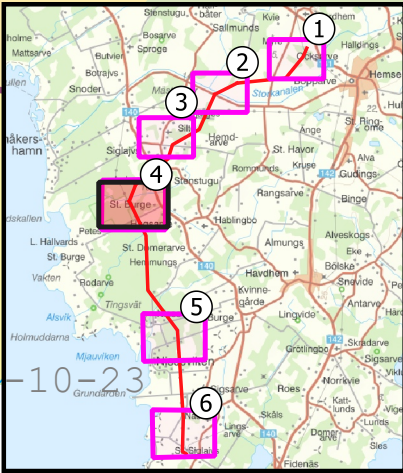
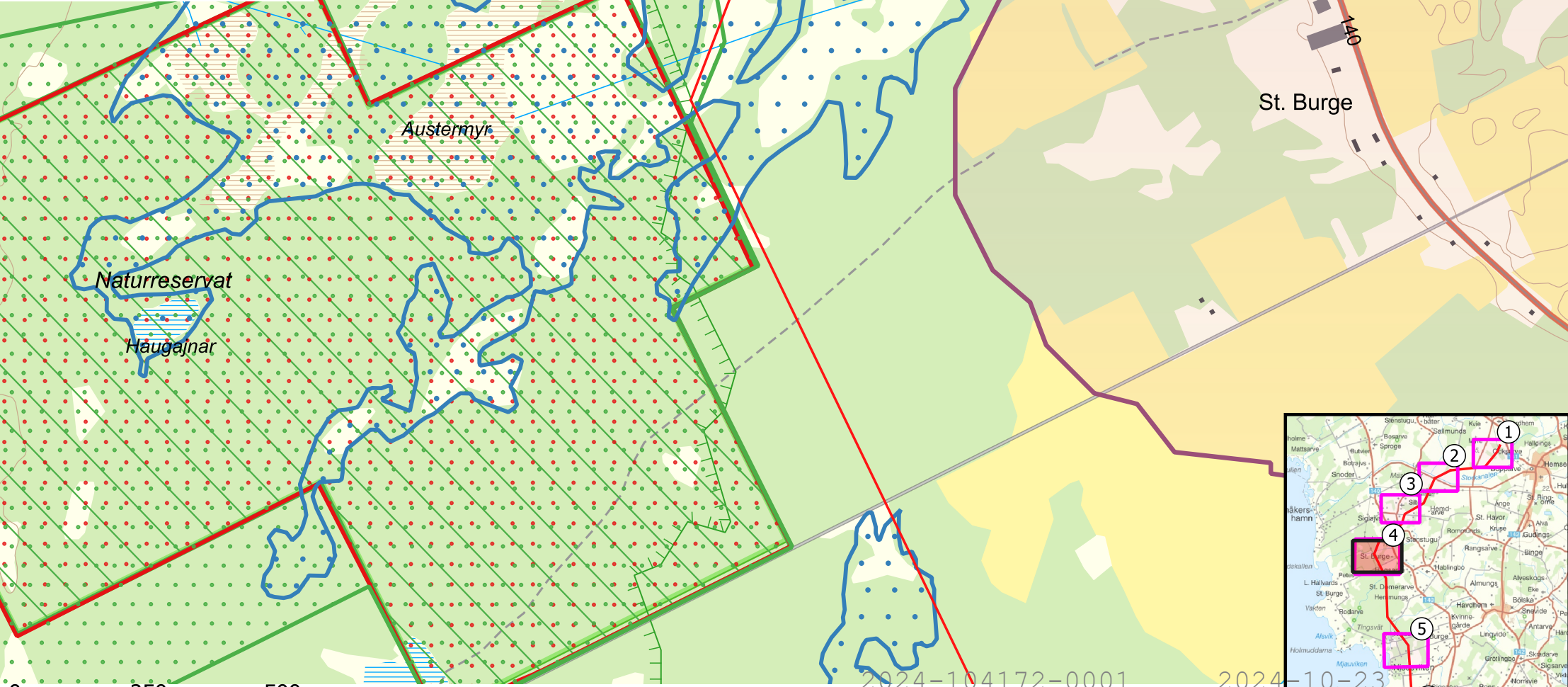


Naturmiljö Hemse-Näs detaljkarta 4



Teckenförklaring

- Planerade 145kV ledningar
- Natura2000
- Naturreservat
- Barrskog
- Ädellövskog
- Våtmarksinventering
- RI Naturvård MB3kap6
- Vattendrag



2024-10-17 2-0001

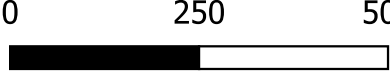
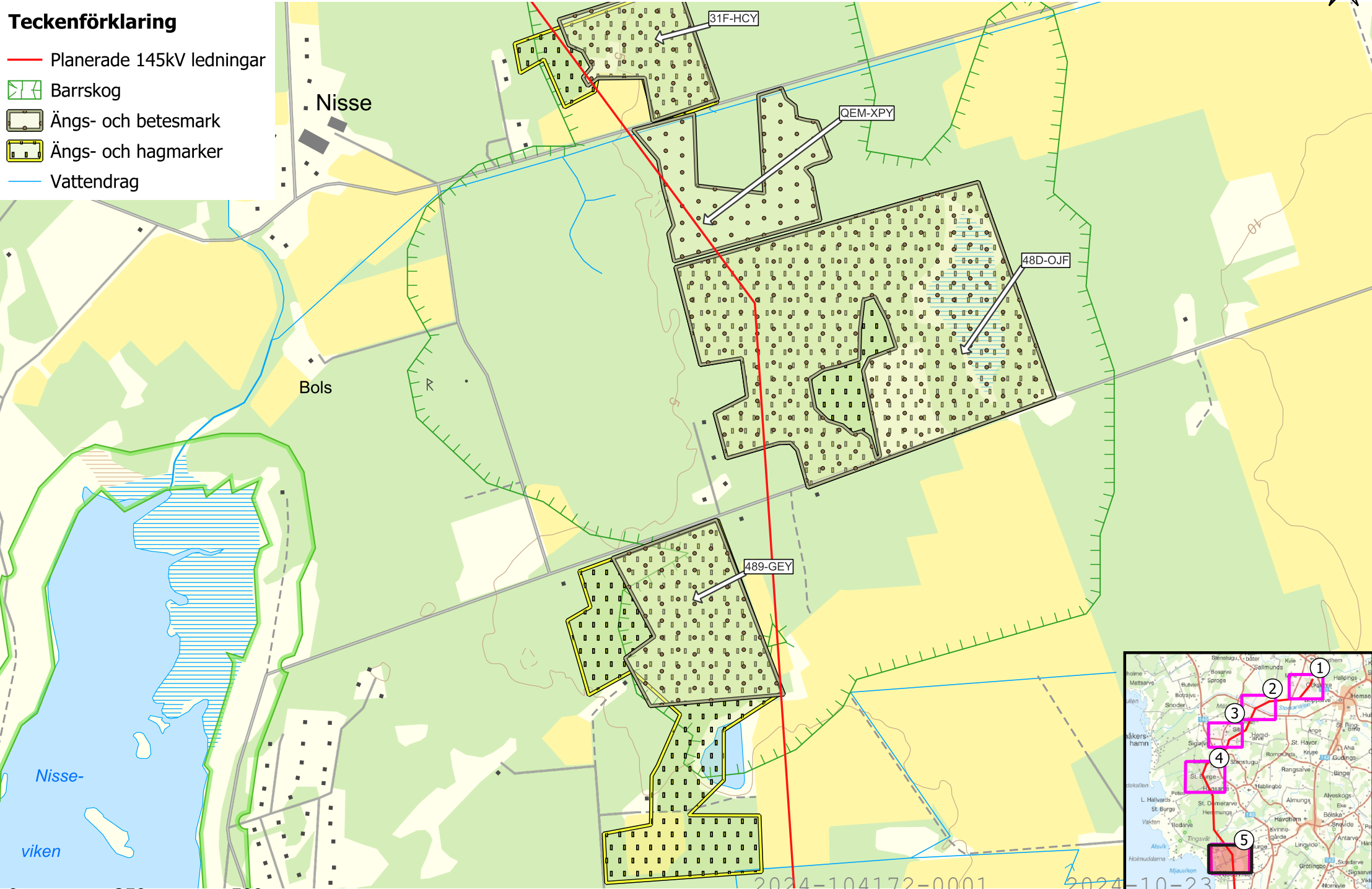
2024-10-23



Naturmiljö Hemse-Näs detaljkarta 5

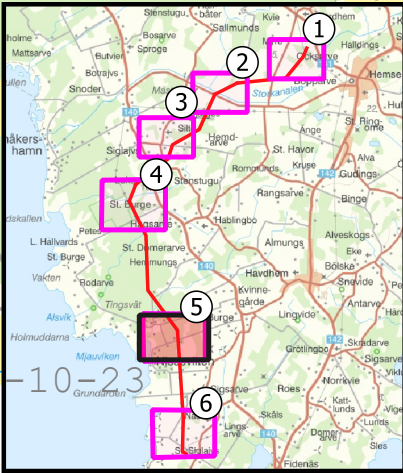
Teckenförklaring

- Planerade 145kV ledningar
- Barrskog
- Ängs- och betesmark
- Ängs- och hagmarker
- Vattendrag



2024-104172-0001

2024-10-23

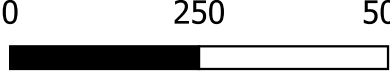




Naturmiljö Hemse-Näs detaljkarta 6

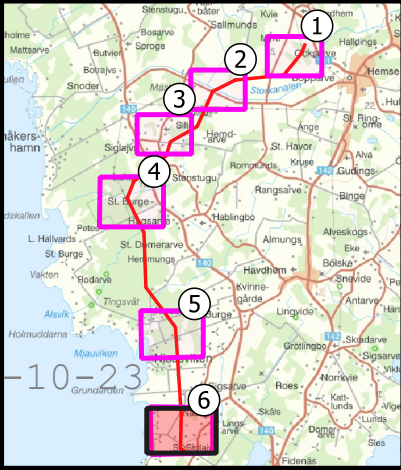
Teckenförklaring

- Planerade 145kV ledningar
- Ädellövskog
- Ängs- och betesmark
- Ängs- och hagmarker
- Vattendrag



2024-104172-0001

2024-10-23





# Hemse - Näs, Översikt naturvärdesinventering

## Teckenförklaring

Planerade 145kV ledningar

### Värdefulla trädstrukturer

- Andra grova träd som bedöms viktiga för naturvärdet
- Grova hålträd
- Grova högstubbar
- Grova lågor
- Mycket gammalt träd

### Naturvårdsart

- Fridlyst
- Rödlistad
- Övriga

### Generellt biotopskydd

- Röse
- Vatten våtmark

### Fågelobservationer

- Rödlistad
- Övriga
- Inspelningsbox, fladdermöss

### Naturvärdesobjekt

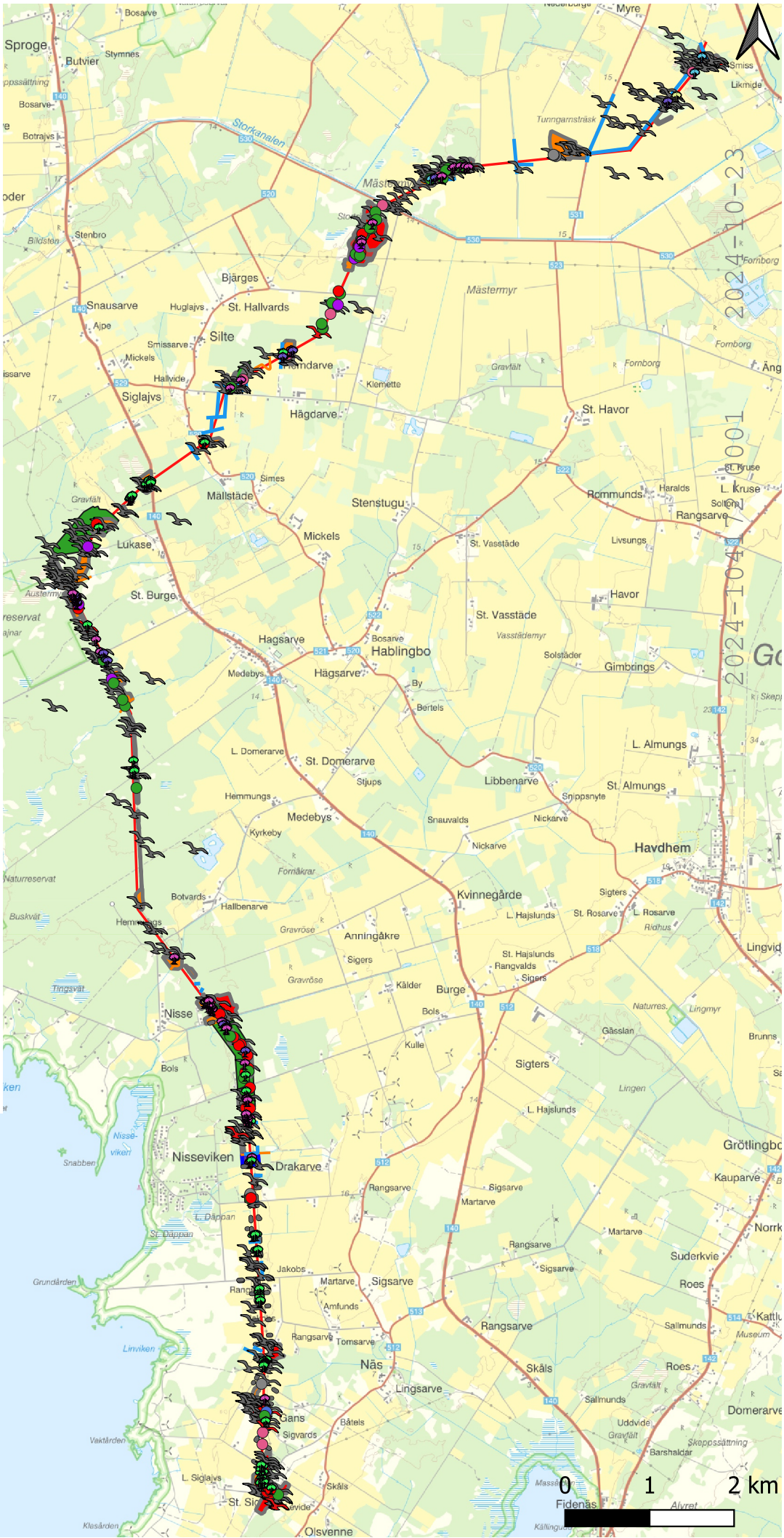
Klass 3

### Generellt biotopskydd

- Allé
- Mur
- Vatten
- Generellt biotopskydd
- Sandmiljö

### Naturvårdsart

- Fridlyst
- Rödlistad





# Naturvärdesinventering Hemse-Näs detaljkarta 1

## Teckenförklaring

Planerade 145kV ledningar

### Värdefulla trädstrukturer

- Grova hålträd
- Grova högstubbar
- Grova lågor

### Generellt biotopskydd

- Röse

### Fågelobservationer

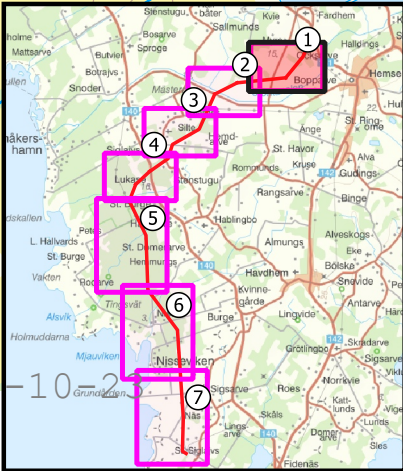
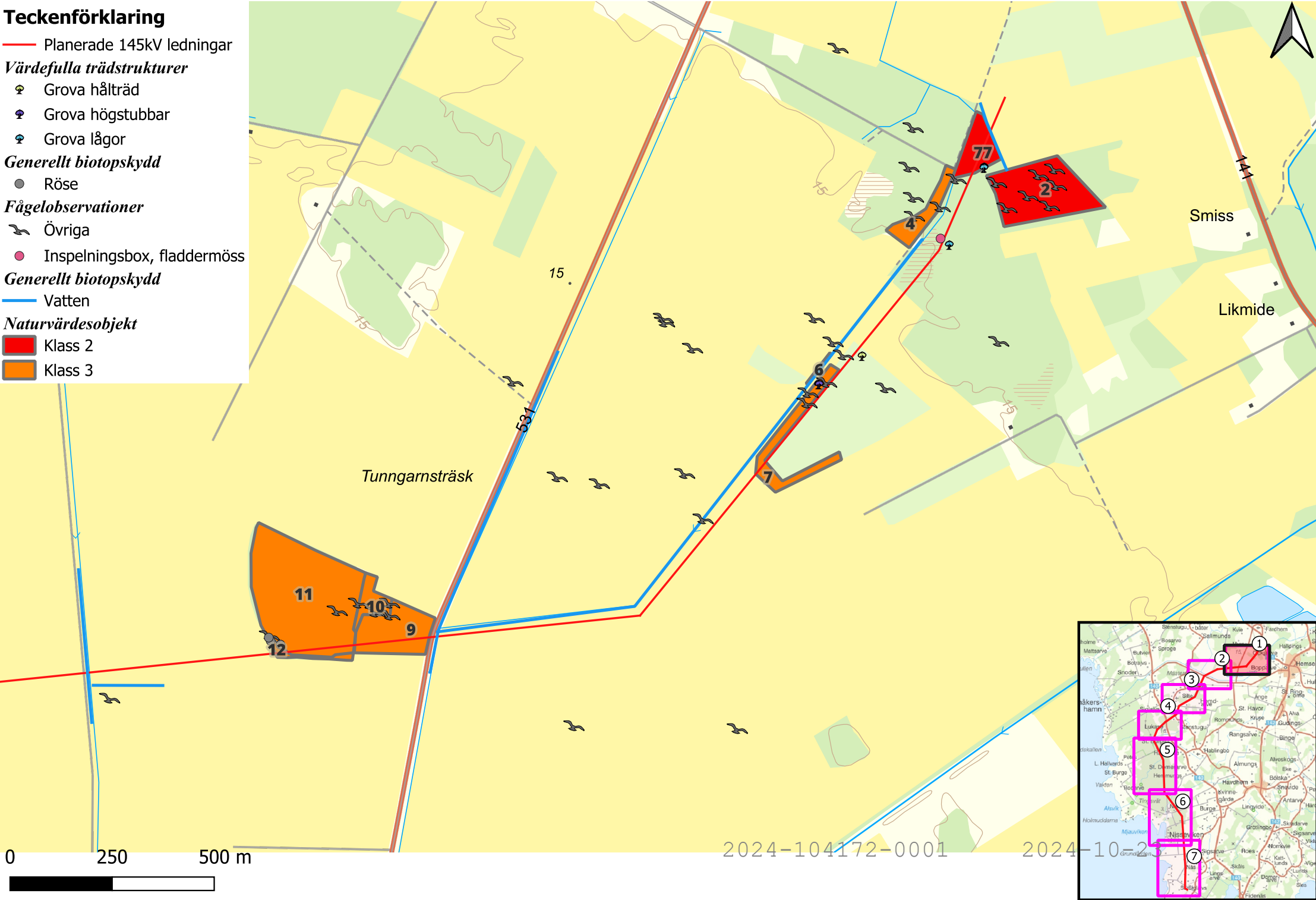
- Övriga
- Inspelningsbox, fladdermöss

### Generellt biotopskydd

Vatten

### Naturvärdesobjekt

- Klass 2
- Klass 3

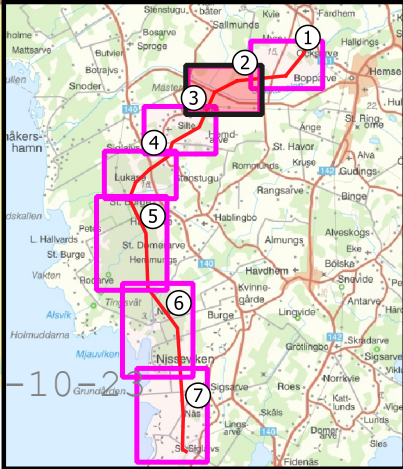
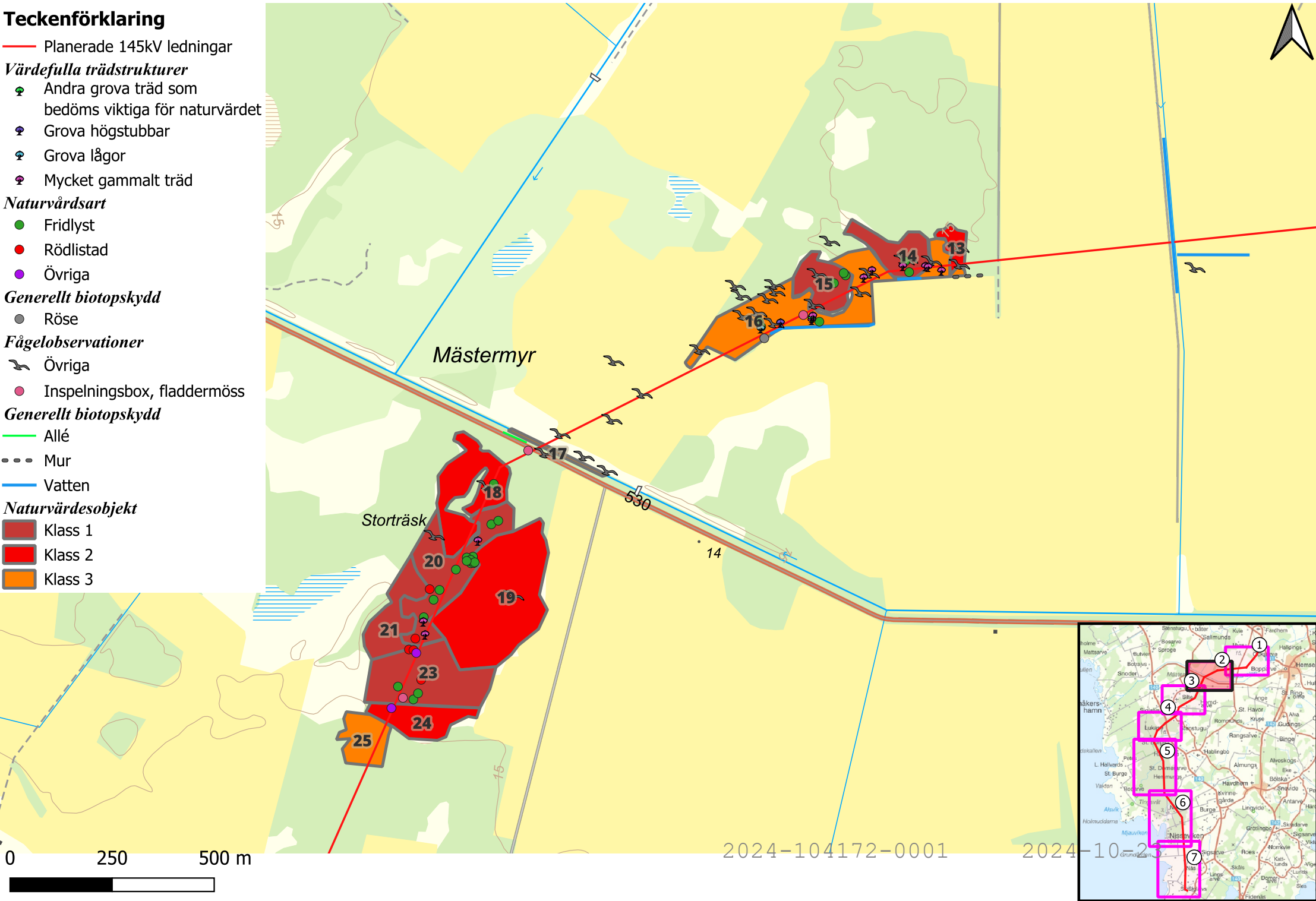




# Naturvärdesinventering Hemse-Näs detaljkarta 2

## Teckenförklaring

- Planerade 145kV ledningar
- Värdefulla trädstrukturer**
  - Andra grova träd som bedöms viktiga för naturvärdet
  - Grova högstubbar
  - Grova lågor
  - Mycket gammalt träd
- Naturvårdsart**
  - Fridlyst
  - Rödlistad
  - Övriga
- Generellt biotopskydd**
  - Röse
- Fågelobservationer**
  - Övriga
  - Inspelningsbox, fladdermöss
- Generellt biotopskydd**
  - Allé
  - Mur
  - Vatten
- Naturvärdesobjekt**
  - Klass 1
  - Klass 2
  - Klass 3





# Naturvärdesinventering Hemse-Näs detaljkarta 3

## Teckenförklaring

- Planerade 145kV ledningar
- Värdefulla trädstrukturer**
  - Andra grova träd som bedöms viktiga för naturvärdet
  - Grova högstubbar
  - Mycket gammalt träd
- Naturvårdsart**
  - Fridlyst
  - Rödlistad
  - Övriga
- Fågelobservationer**
  - Rödlistad
  - Övriga
  - Inspelningsbox, fladdermöss

## Generellt biotopskydd

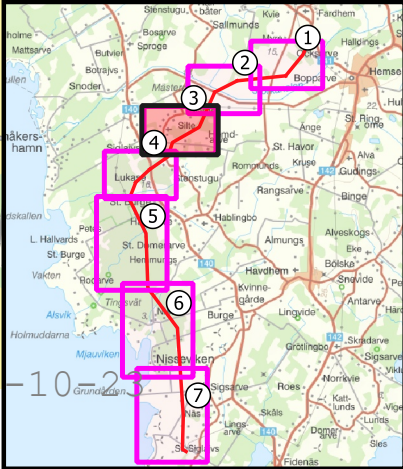
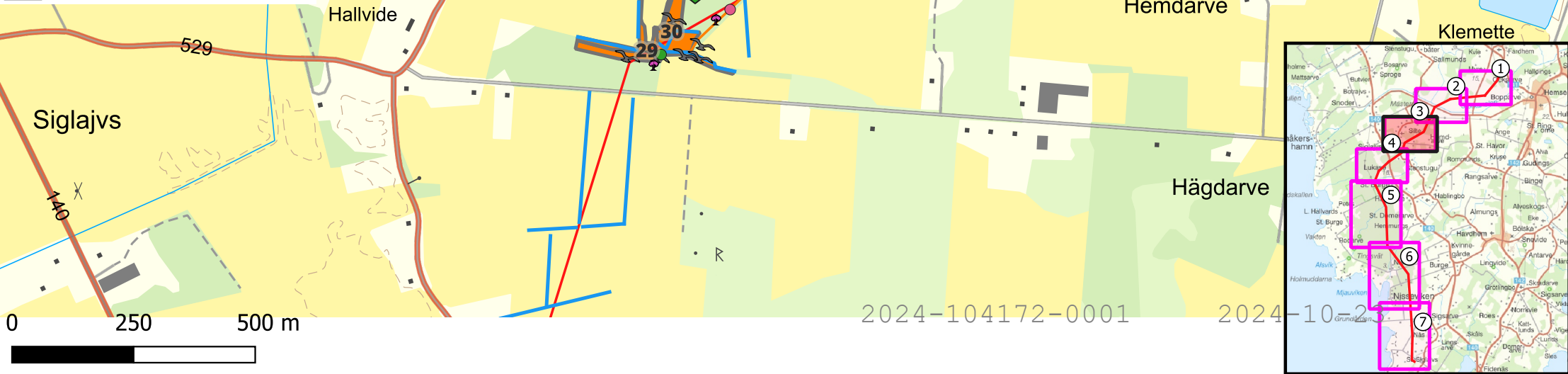
- Vatten
- Naturvärdesobjekt
  - Klass 3
- Generellt biotopskydd

## Naturvårdsart

- Fridlyst

## Naturvärdesobjekt

- Klass 2
- Klass 3

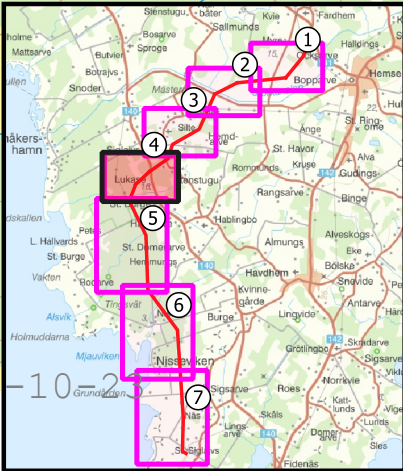
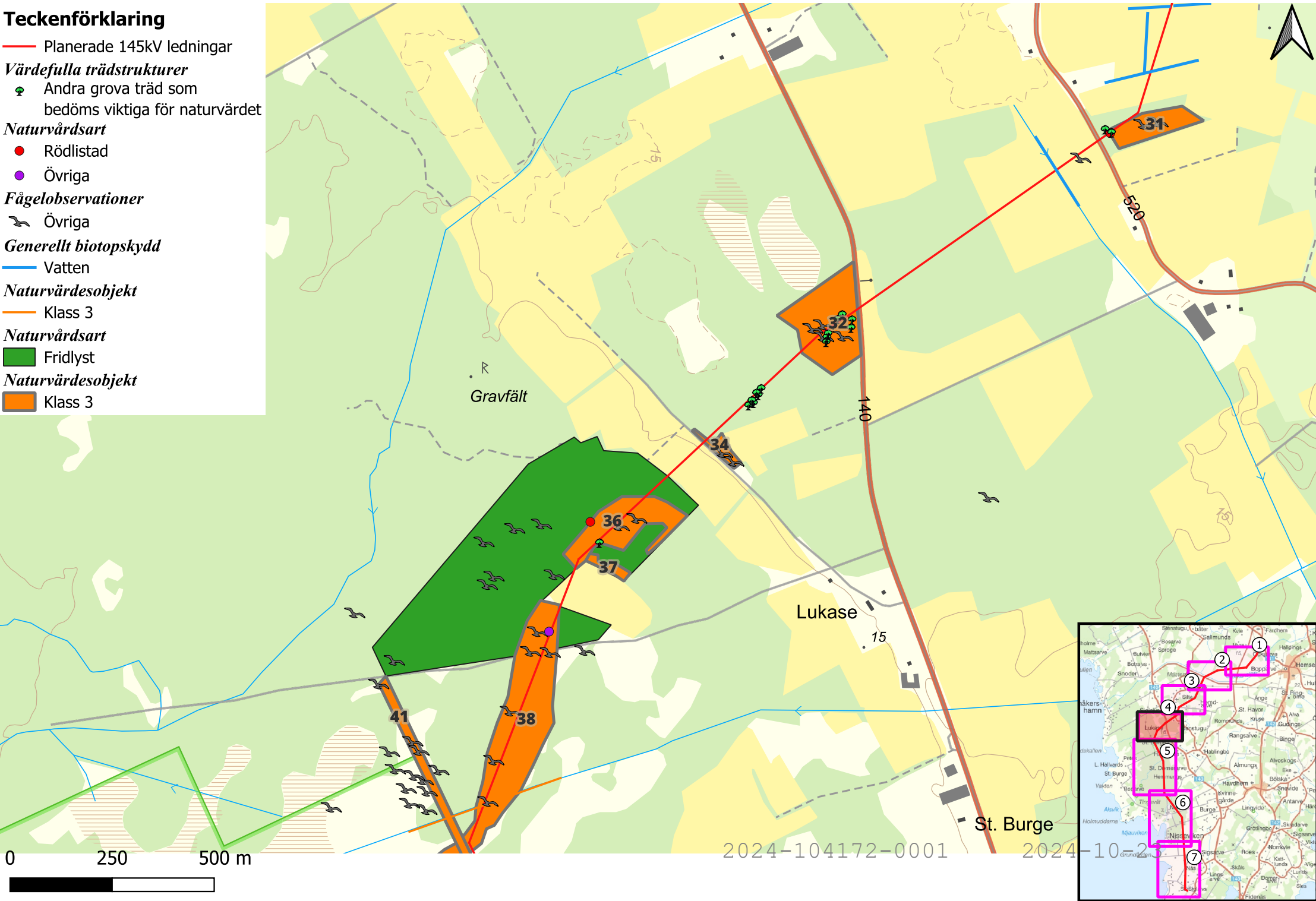




Naturvärdesinventering Hemse-Näs detaljkarta 4

Teckenförklaring

- Planerade 145kV ledningar
- Värdefulla trädstrukturer**
  - Andra grova träd som bedöms viktiga för naturvärdet
- Naturvårdsart**
  - Rödlistad
  - Övriga
- Fågelobservationer**
  - Övriga
- Generellt biotopskydd**
  - Vatten
- Naturvärdesobjekt**
  - Klass 3
- Naturvårdsart**
  - Fridlyst
- Naturvärdesobjekt**
  - Klass 3





Naturvärdesinventering Hemse-Näs detaljkarta 5

Teckenförklaring

Planerad sträckning  
Planerade 145kV ledningar

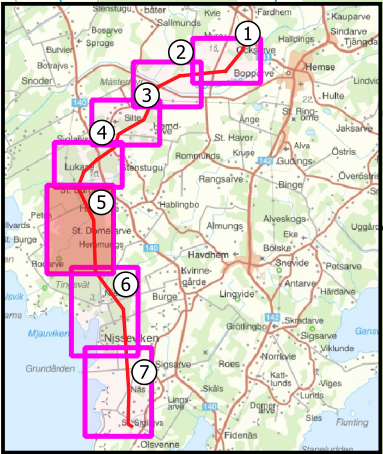
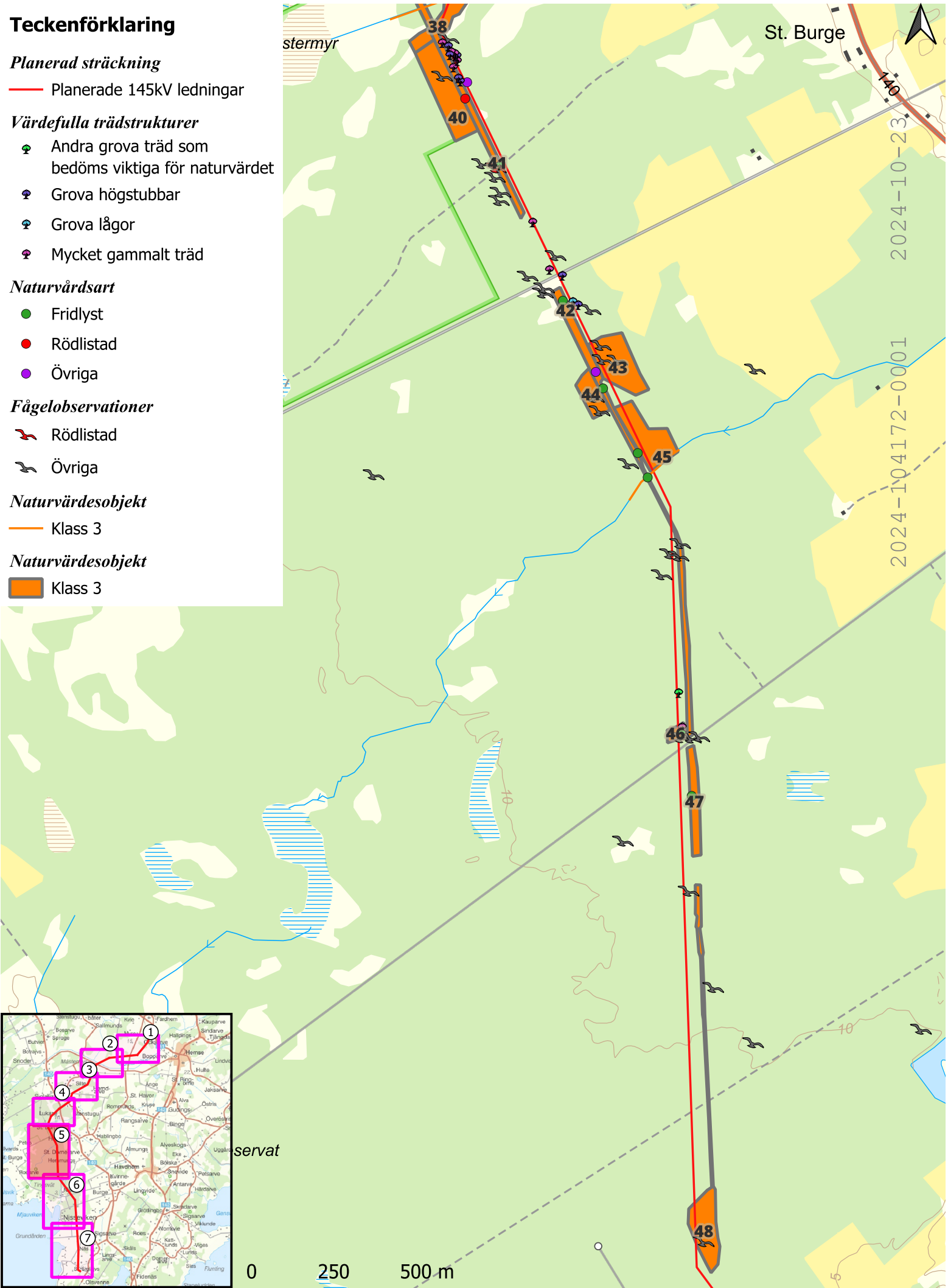
Värdefulla trädstrukturer  
Andra grova träd som bedöms viktiga för naturvärdet  
Grova högstubbar  
Grova lågor  
Mycket gammalt träd

Naturvårdsart  
Fridlyst  
Rödlistad  
Övriga

Fågelobservationer  
Rödlistad  
Övriga

Naturvärdesobjekt  
Klass 3

Naturvärdesobjekt  
Klass 3

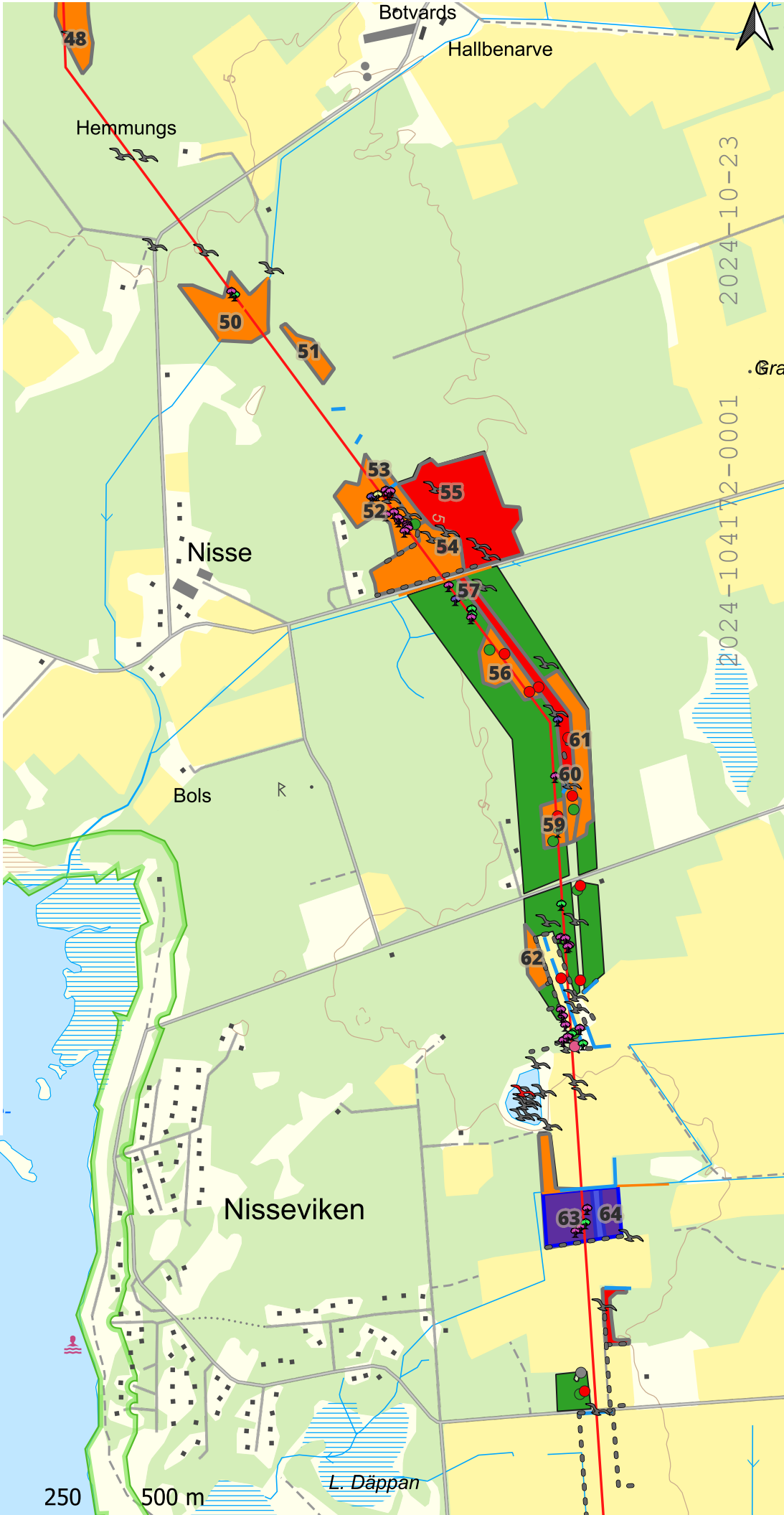
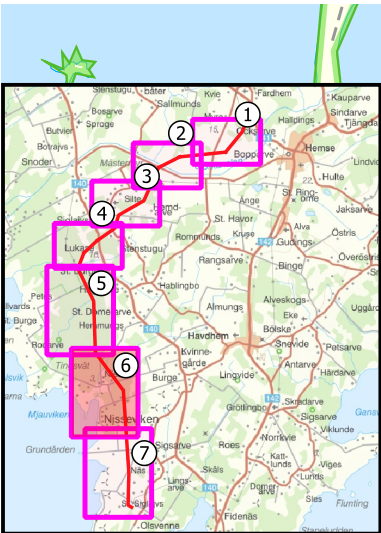




Naturvärdesinventering Hemse-Näs detaljkarta 6

Teckenförklaring

- Planerad sträckning**
- Planerade 145kV ledningar
- Värdefulla trädstrukturer**
- Andra grova träd som bedöms viktiga för naturvärdet
  - Grova hålträd
  - Grova högstubbar
  - Grova lågor
  - Mycket gammalt träd
- Naturvårdsart**
- Fridlyst
  - Rödlistad
- Generellt biotopskydd**
- Röse
  - Inspelningsbox, fladdermöss
- Fågelobservationer**
- Rödlistad
  - Övriga
- Generellt biotopskydd**
- Mur
  - Vatten
- Naturvärdesobjekt**
- Klass 3
  - Sandmiljö
  - Generellt biotopskydd
- Naturvärdesobjekt**
- Klass 2
  - Klass 3
- Naturvårdsart**
- Fridlyst
  - Rödlistad





Naturvärdesinventering Hemse-Näs detaljkarta 7

**Teckenförklaring**

*Planerad sträckning*

— Planerade 145kV ledningar

*Värdefulla trädstrukturer*

Andra grova träd som bedöms viktiga för naturvärdet

Grova högstubbar

Mycket gammalt träd

*Naturvårdsart*

Fridlyst

Rödlistad

*Generellt biotopskydd*

Röse

Vatten våtmark

Inspelningsbox, fladdermöss

*Fågelobservationer*

Rödlistad

Övriga

*Generellt biotopskydd*

--- Mur

— Vatten

*Naturvärdesobjekt*

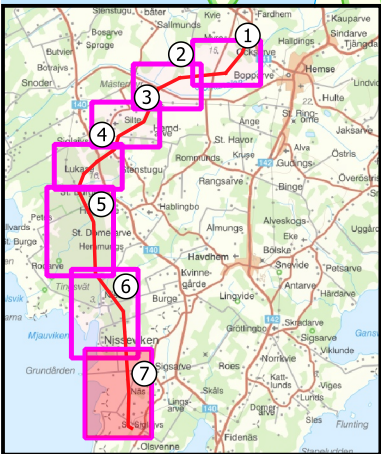
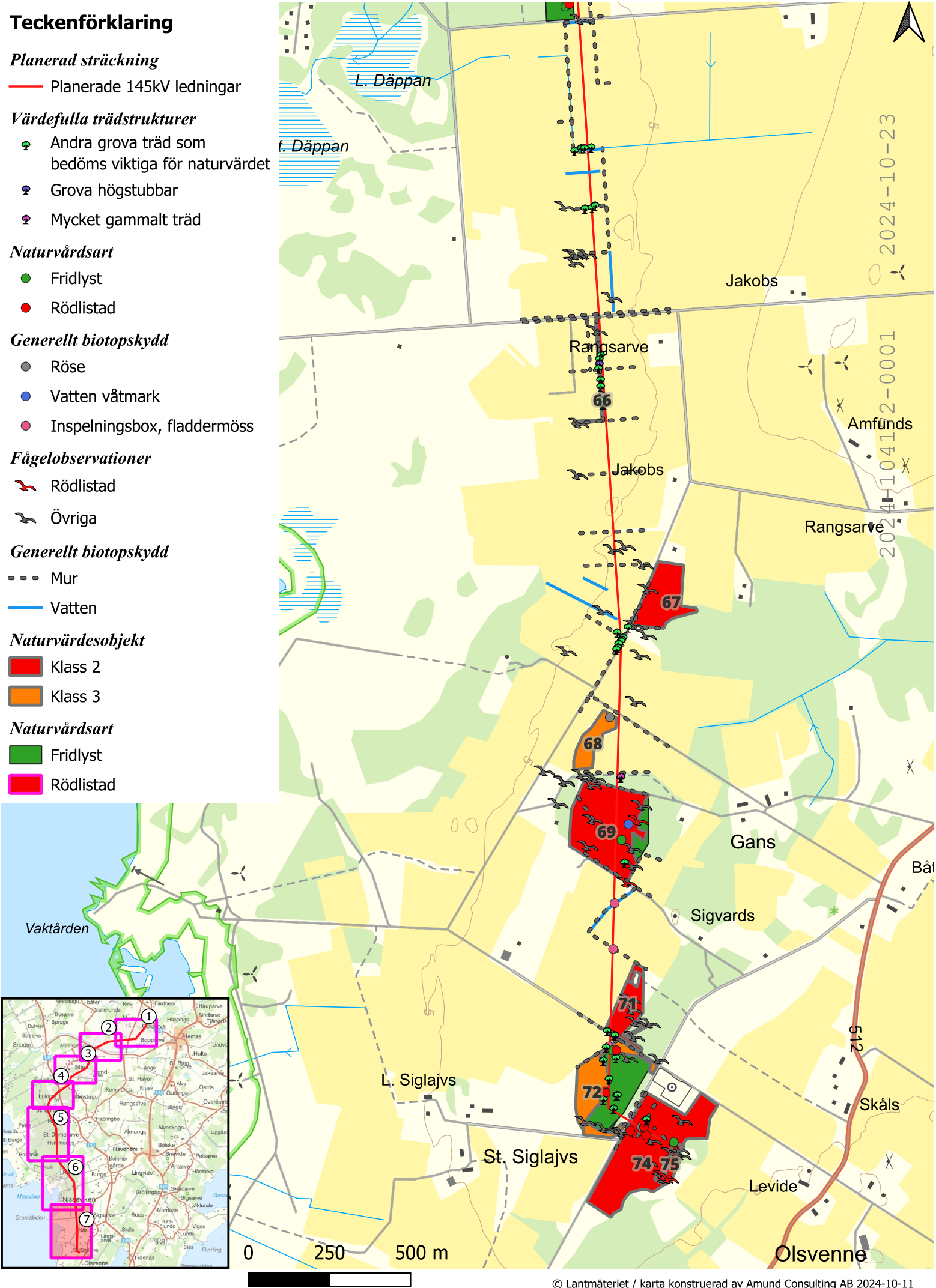
Klass 2

Klass 3

*Naturvårdsart*

Fridlyst

Rödlistad





# Hemse - Näs, Översikt kulturmiljö

## Teckenförklaring

- Planerade 145kV ledningar
- Övrig kulturhistorisk lämning, punktojekt
- Fornlämning, linjeobjekt
- Övrig kulturhistorisk lämning, linjeobjekt
- Boplatsläge, Arendus 2023
- Fornlämning
- Övrig kulturhistorisk lämning
- Ingen antikvarisk bedömning
- RI kulturmiljö MB3kap6

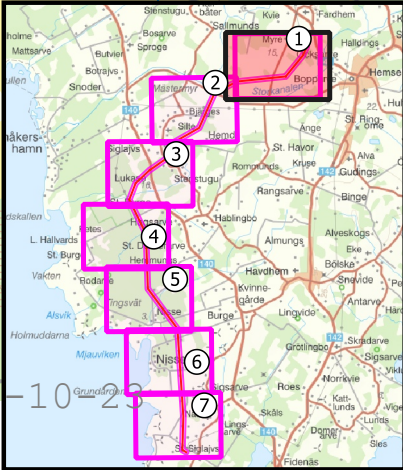
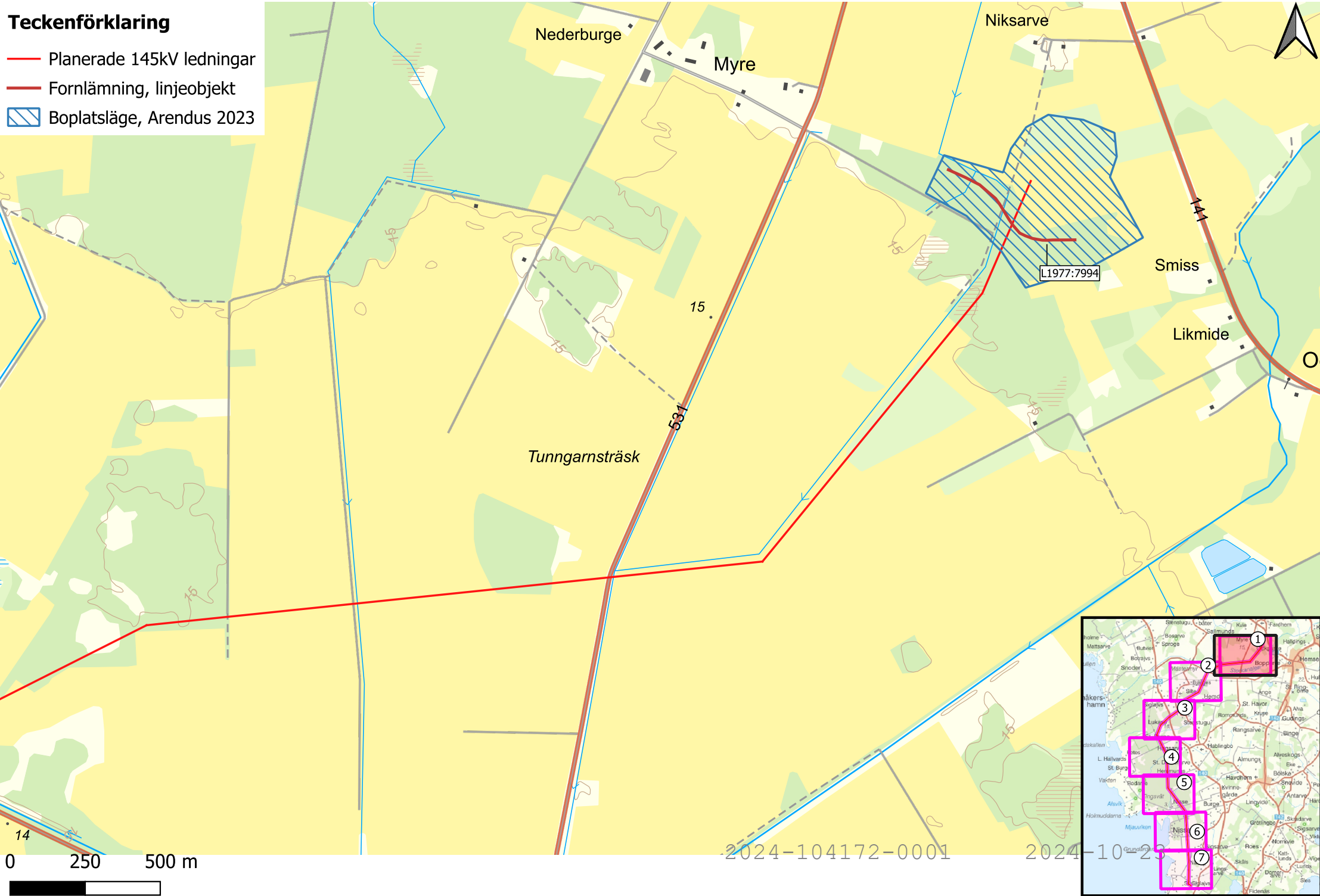




# Kulturmiljö Hemse-Näs detaljkarta 1

## Teckenförklaring

- Planerade 145kV ledningar
- Fornlämning, linjeobjekt
- Boplatsläge, Arendus 2023

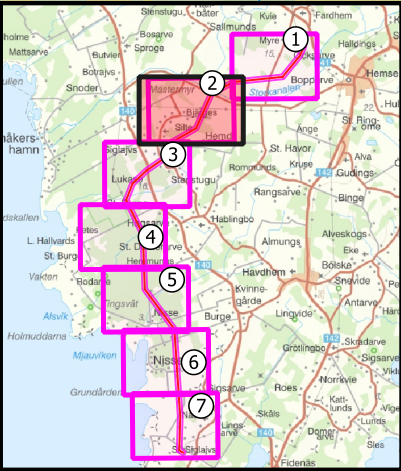




Kulturmiljö Hemse-Näs detaljkarta 2

Teckenförklaring

- Planerade 145kV ledningar
- Fornlämning, linjeobjekt
- Övrig kulturhistorisk lämning, linjeobjekt
- Ingen antikvarisk bedömning
- Boplatsläge, Arendus 2023
- RI kulturmiljö MB3kap6

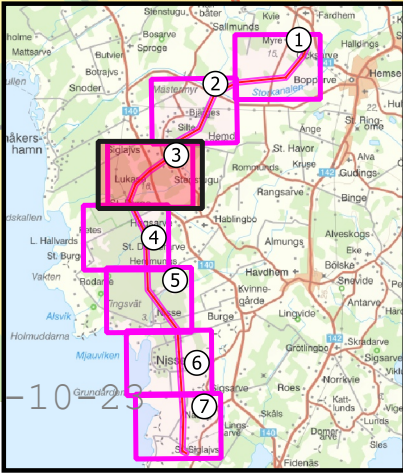
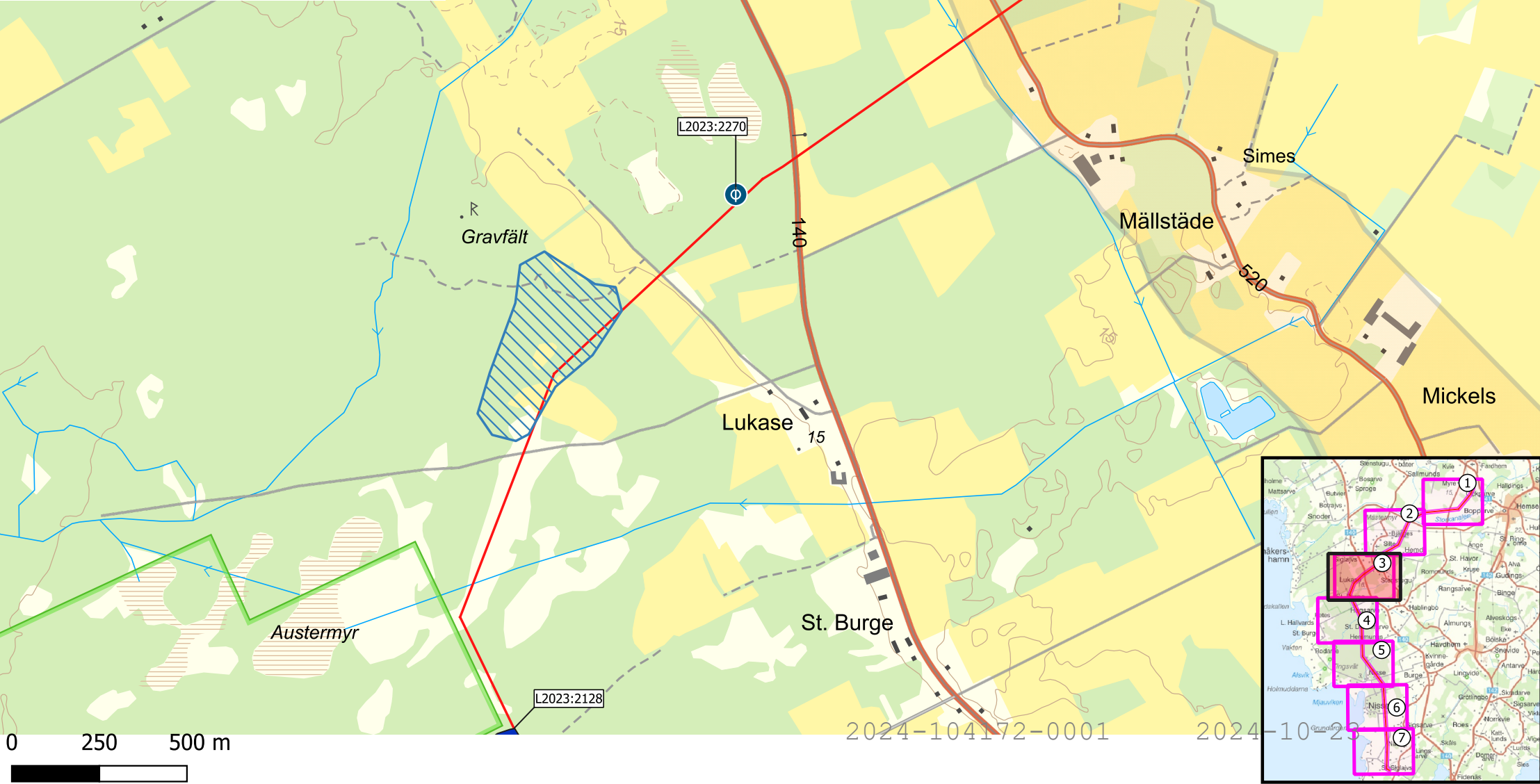




Kulturmiljö Hemse-Näs detaljkarta 3

Teckenförklaring

- Planerade 145kV ledningar
- Övrig kulturhistorisk lämning, punktojekt
- Övrig kulturhistorisk lämning, linjeobjekt
- Ingen antikvarisk bedömning
- Boplatsläge, Arendus 2023
- RI kulturmiljö MB3kap6

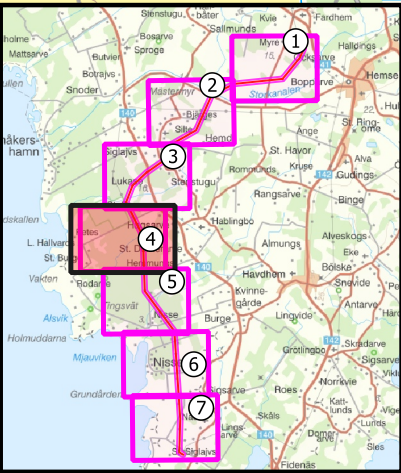
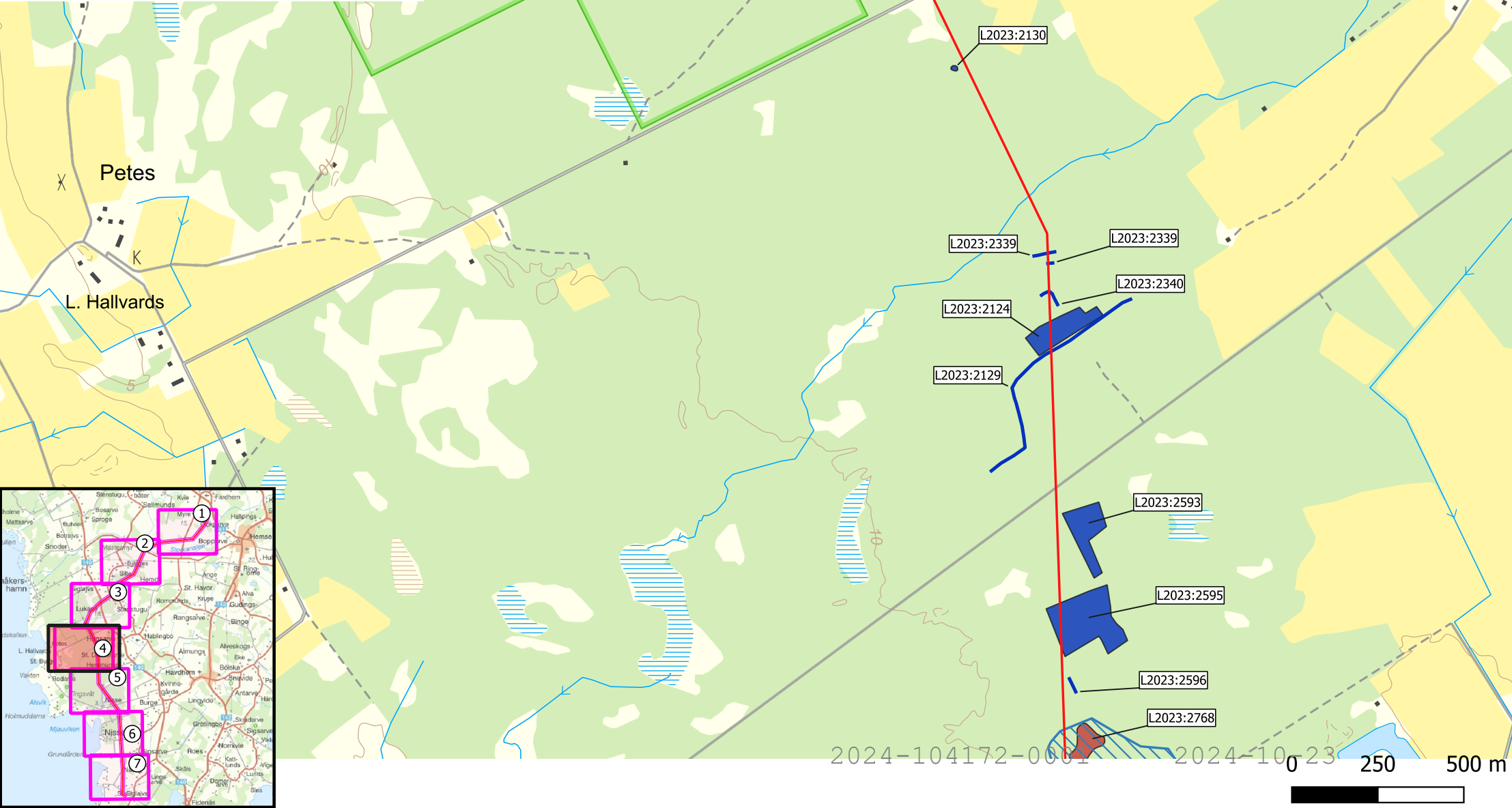




# Kulturmiljö Hemse-Näs detaljkarta 4

## Teckenförklaring

- Planerade 145kV ledningar
- Övrig kulturhistorisk lämning, linjeobjekt
- Fornlämning
- Övrig kulturhistorisk lämning
- Boplatsläge, Arendus 2023

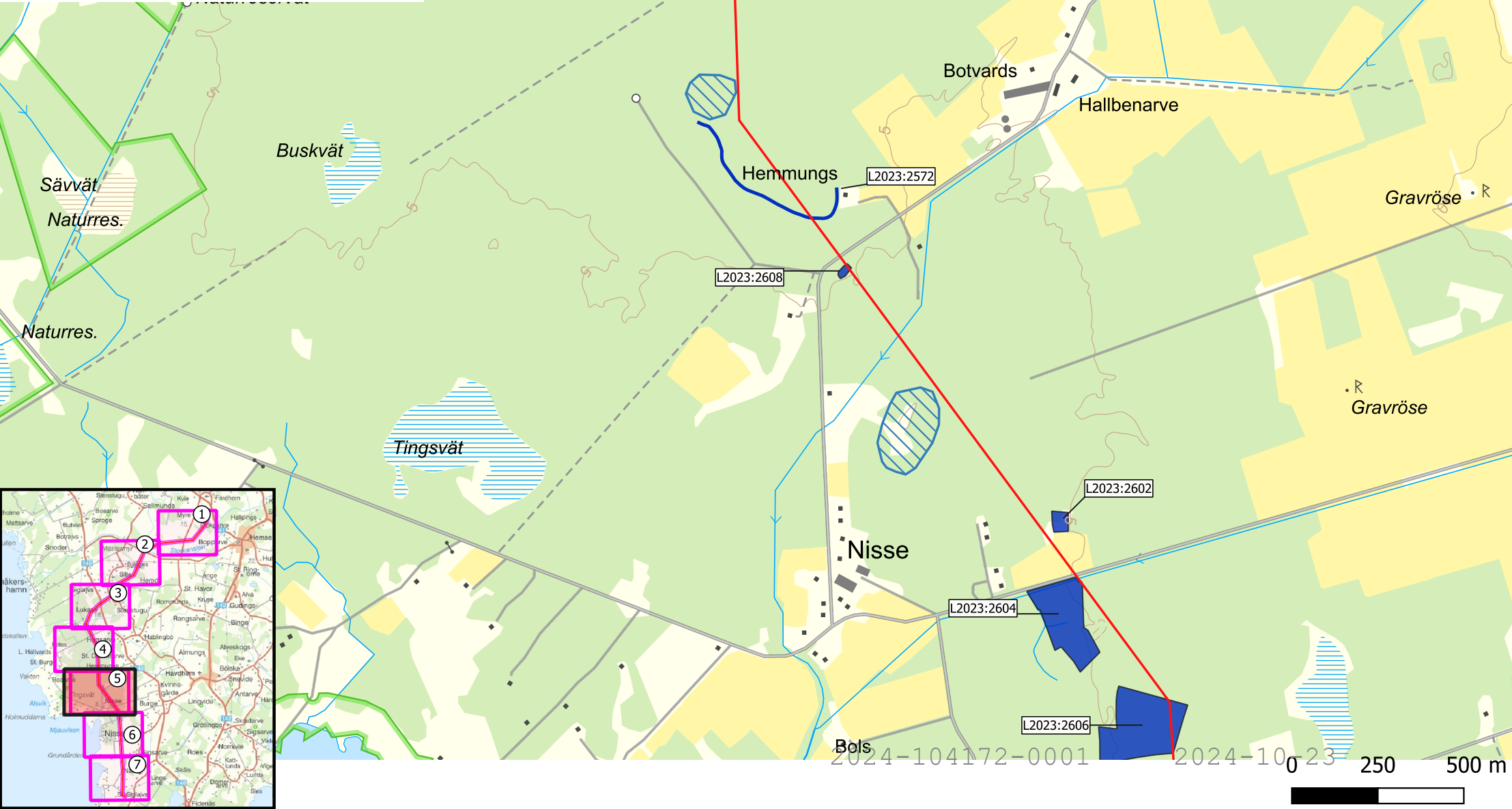




Kulturmiljö Hemse-Näs detaljkarta 5

Teckenförklaring

- Planerade 145kV ledningar
- Övrig kulturhistorisk lämning, linjeobjekt
- Fornlämning
- Övrig kulturhistorisk lämning
- Boplatsläge, Arendus 2023



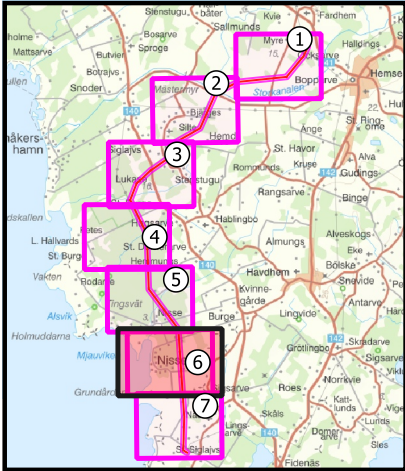
2024-104172-0001 2024-10023 250 500 m



# Kulturmiljö Hemse-Näs detaljkarta 6

## Teckenförklaring

- Planerade 145kV ledningar
- Övrig kulturhistorisk lämning, linjeobjekt
- Övrig kulturhistorisk lämning
- Boplatsläge, Arendus 2023

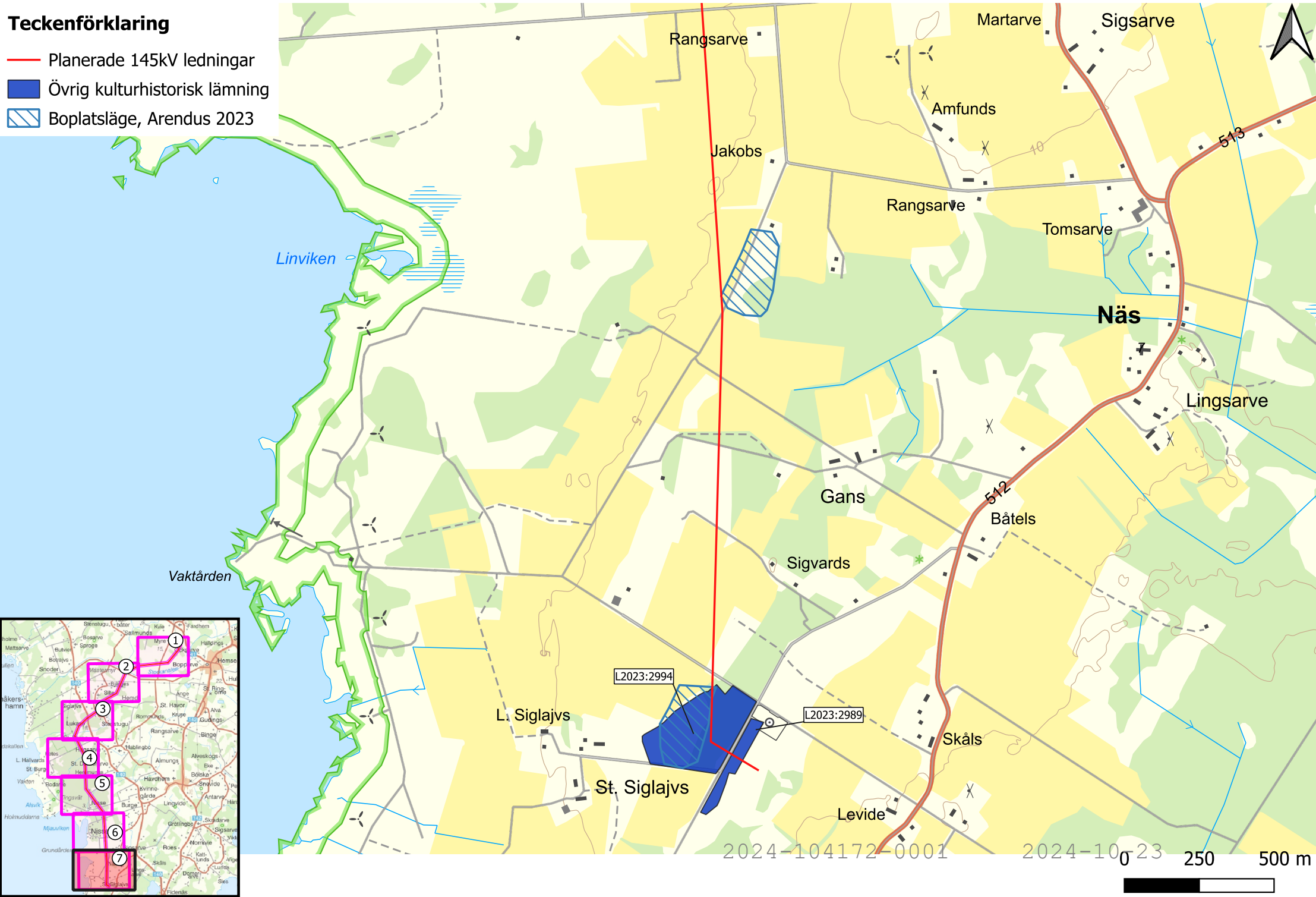




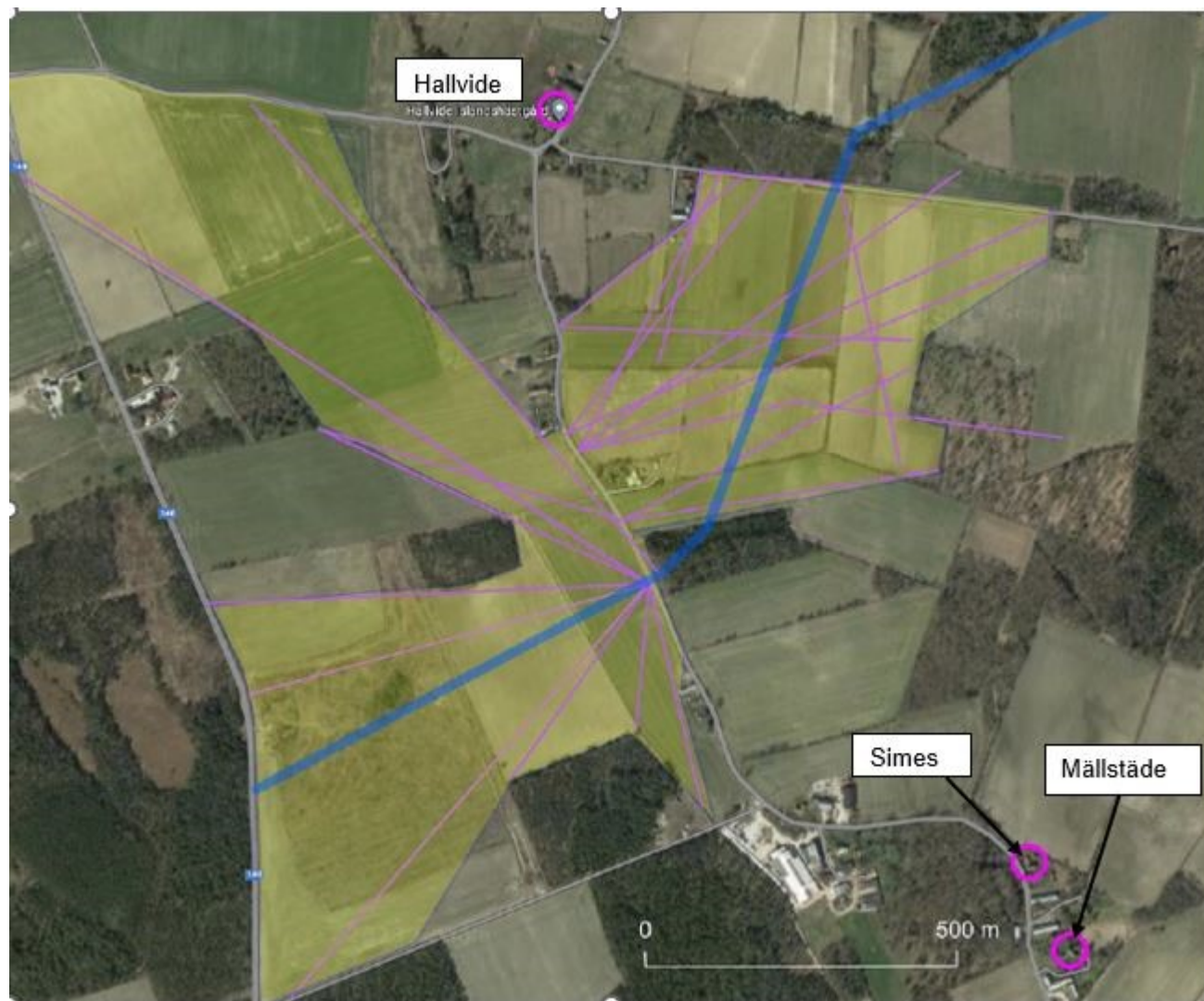
Kulturmiljö Hemse-Näs detaljkarta 7

Teckenförklaring

- Planerade 145kV ledningar
- Övrig kulturhistorisk lämning
- Boplatsläge, Arendus 2023







2024-104172-0001

2024-10-23



# Hemse - Näs, Riksintresse rörligt frilutsliv, högexploaterad kust

## Teckenförklaring

- Planerade 145kV ledningar
- RI högexploaterad kust
- RI rörligt frilutsliv

